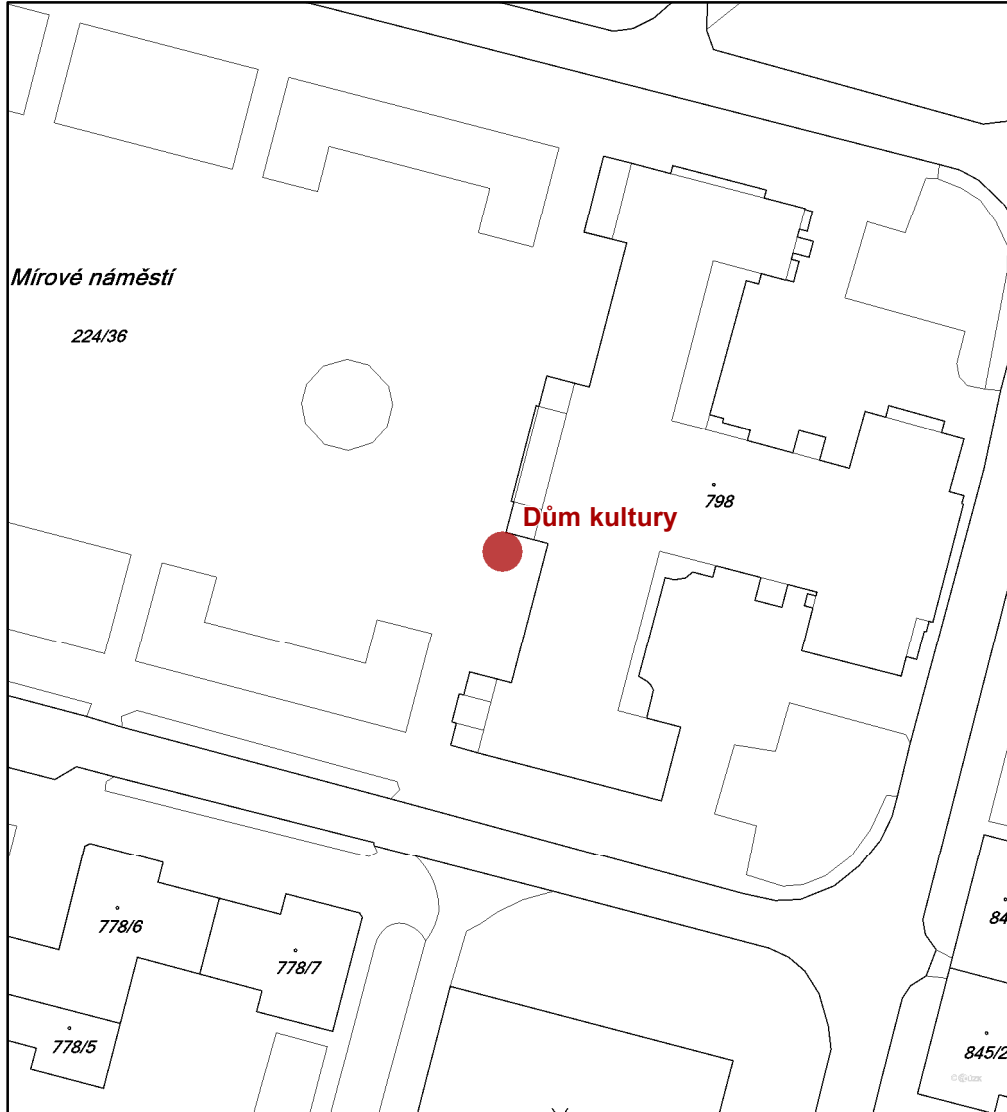
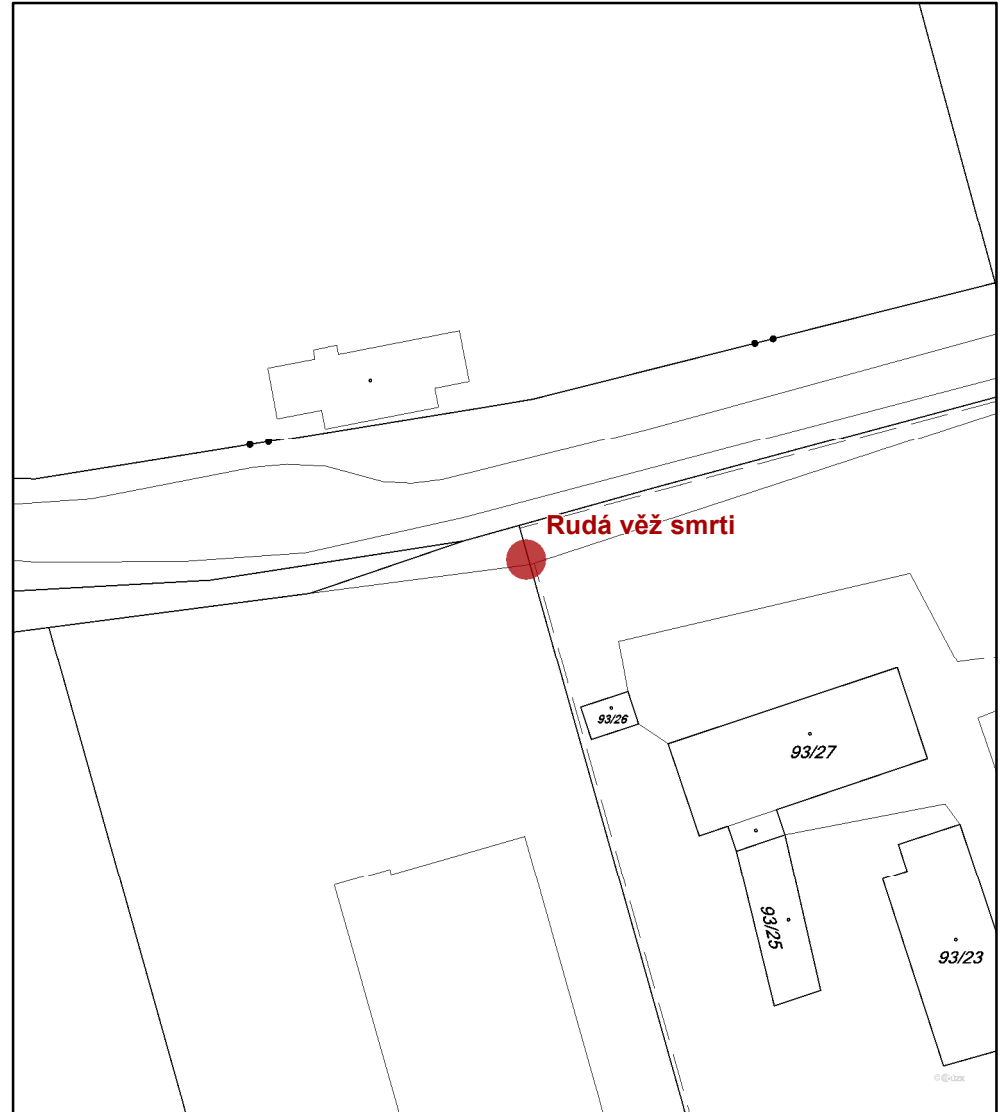


Informační a navigační prvky pro cestovní ruch v Ostrově - I. etapa

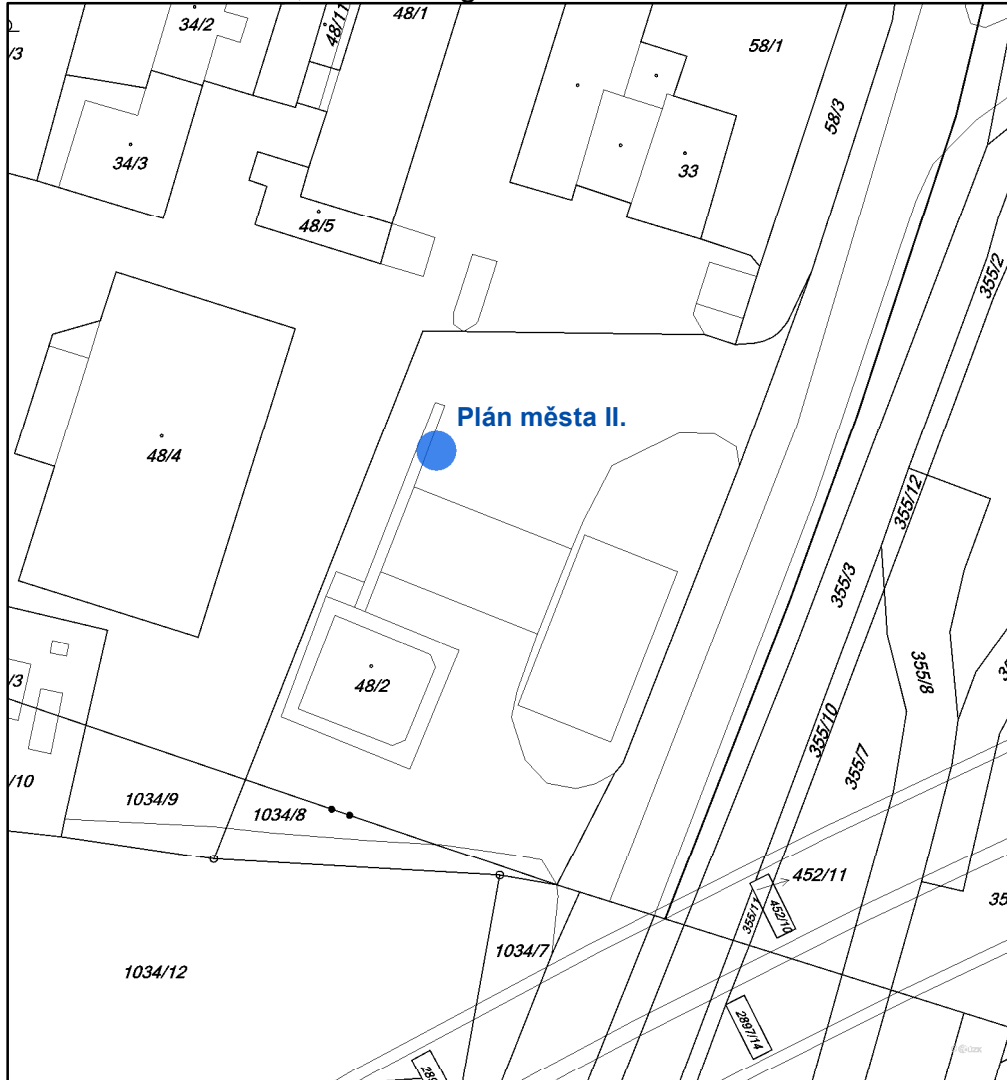
Lokalita - Mírové náměstí



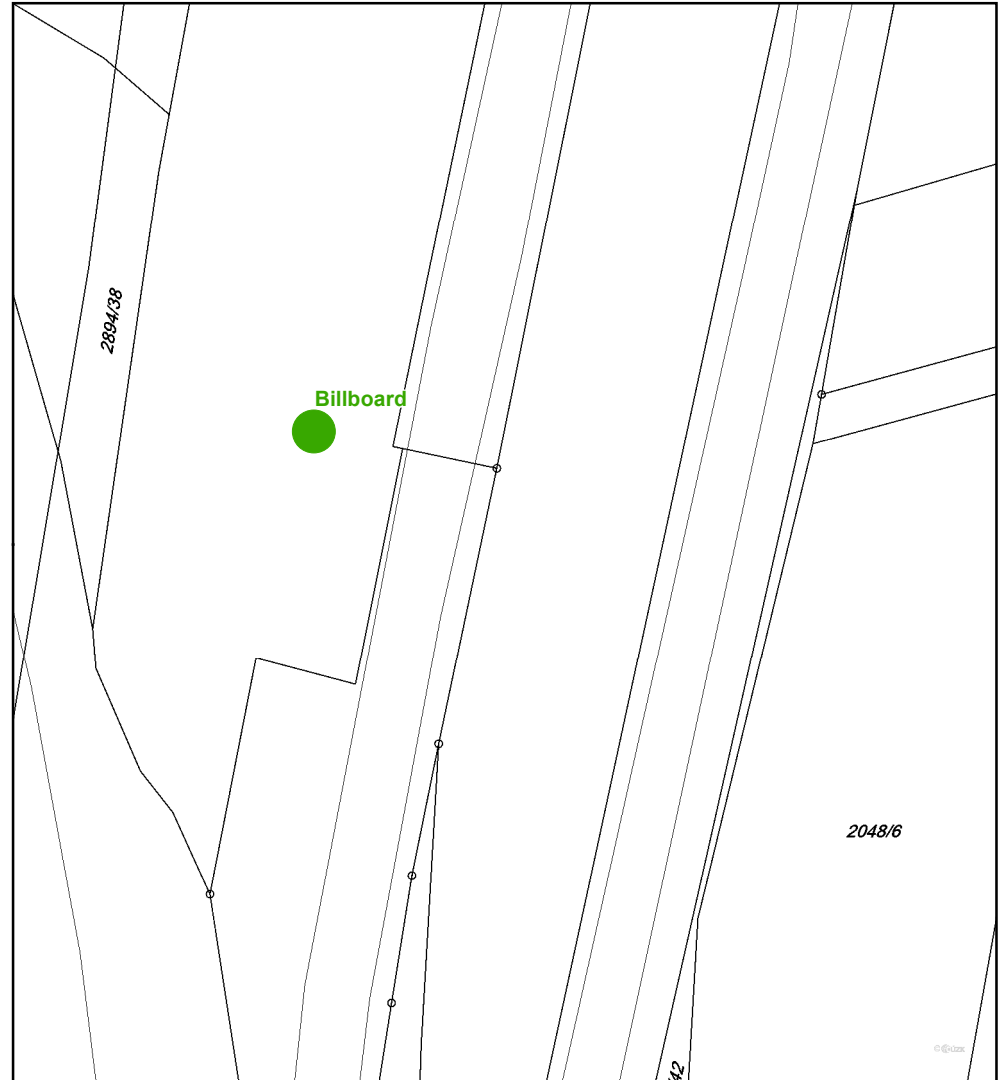
Lokalita - Dolní Žďár, rudá věž smrti



Lokalita - Dolní Žďár, MEDOS Agro



Lokalita - Karlovarská



Umístění informačních panelů - 2. část

Lokality - Mírové náměstí, Karlovarská, Dolní Žďár

Zpracoval: Městský úřad Ostrov
odbor rozvoje a územního plánování




Datum: 01/2020

Map. podklad: Katastrální mapy (ČÚZK)

Legenda



M 1:1 000

-  Billboard
-  Plán města
-  Info. totem