













• POPISY PLOCH A STROMŮ - VIZ. ČÁST F.3 - DENDROLOGICKÝ PRŮZKUM A VEGETAČNÍ ÚPRAVY

- MOBILNÍ BUŇKA RYBÁŘŮ - NENÍ PŘEDMĚTEM DOKUMENTACE

- | | |
|---|----------------------------|
|  | KENE |
|  | KENE NIKKE |
|  | STROM PUVODNI |
|  | STROM NOVÉ VYŠZENÝ |
|  | ROZKLIDOVÉ SKUPINY STROMOV |
|  | ALGAE STROMY |
|  | TERÉNNÉ ÚPRAVY |
|  | LÁNKY |
|  | KALATNA |
|  | MLO |
|  | OTROČÍKOVÉ OBSEKY |
|  | OVNÉ |

 projekt			
MIP	ZPO	VYPRACOVÁNÍ	KESKILL
ING. PALNEC	ING. PALNEC	ING. POLDOŠKA	ING. POLDOŠKA
MÍSTO OSTROV		STUPEN	KOS
INVESTOR		VEJŠTR.	
MĚSTO OSTROV		ING. VOŘÁČKA	
LESPARK – BORECKÉ ŘEKNKY		DATAUM	09/2008
		MĚŘITKO	1 : 1500
KOORDINAČNÍ SITUACE 1 : 1 500		POLYKAT	104/4
		ARCH.	EV-10407/3.3