


ZODP. PROJEKTANT	PROJEKTANT	STUPEŇ DOKUM.	TP	<b>Ing. Igor Hrazdil</b> projekty, inženýrská činnost, provádění staveb <b>Kfely 81, 363 01 OSTROV</b> tel.: +420 776 555 866, IDDS: se4jac2 e-mail: ing.igor.hrazdil@seznam.cz IČO: 10343237 DIČ: CZ5802180043	
ING. IGOR HRAZDIL	ING. IGOR HRAZDIL	DATUM	12/2018		
					
STAVEBNÍK : Město Ostrov, Jáchymovská 1, 363 20 Ostrov				ČÍS.ZAKÁZKY	OZN.PŘÍL.
STAVBA : <b>Ostrov, Oprava ulice Lidická v úseku Komenského - Vančurova</b>				<b>18-T09</b>	<b>5</b>
OBSAH : <b>DOKLADY</b>				ČÍSLO KOPIE	

**OBSAH:**

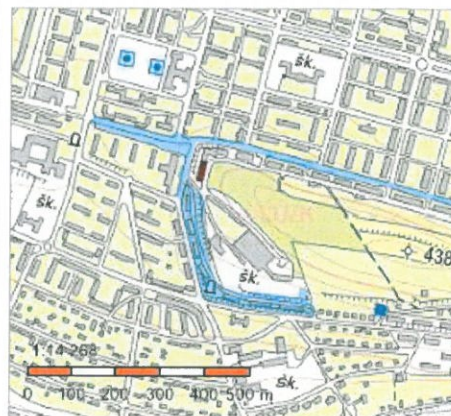
Čís.	Obsahuje	Čj.	Datum	Vyřizuje
2	Seznam dotčených parcel			
3	Informace o parcele		19.12.2018	internet
4	Vyjádření ČEZ DISTRIBUCE k sítím	0101032124	13.12.2018	Ing.Businský
5	Vyjádření Telco Pro Services k sítím	0200845027	13.12.2018	Cimpel
6	Vyjádření CETIN k sítím	808425/18	13.12.2018	
7	Zákres GridServices	1468022	13.12.2018	internet
8	Vyjádření Vak k sítím	2018/01991	14.12.2018	Přikrylová
9	Vyjádření OSM k sítím – VO		17.12.2018	Ille
10	Vyjádření Elektro S k sítím		17.12.2018	Ing.Lichtenberg
11	Vyjádření Ostrovská teplárenská k sítím	151211/Taj/IS	11.12.2015	Ing. Tajer

**SEZNAM DOTČENÝCH PARCEL****Obec: Ostrov 555428, k.ú. Ostrov nad Ohří č. 715883:**

p.p.č.	druh pozemku	vlastník	výměra m <sup>2</sup>
224/342	ostatní plocha	Město Ostrov, Jáchymovská 1, Ostrov, 363 20	29234
224/341	ostatní plocha	Město Ostrov, Jáchymovská 1, Ostrov, 363 20	15646
224/40	ostatní plocha	Město Ostrov, Jáchymovská 1, Ostrov, 363 20	4026
224/43	ostatní plocha	Město Ostrov, Jáchymovská 1, Ostrov, 363 20	9520
224/44	ostatní plocha	Město Ostrov, Jáchymovská 1, Ostrov, 363 20	4110
224/90	ostatní plocha	Město Ostrov, Jáchymovská 1, Ostrov, 363 20	7485
224/91	ostatní plocha	Město Ostrov, Jáchymovská 1, Ostrov, 363 20	7615
224/1	ostatní plocha	Město Ostrov, Jáchymovská 1, Ostrov, 363 20	20490
440/44	ostatní plocha	Město Ostrov, Jáchymovská 1, Ostrov, 363 20	375
440/43	ostatní plocha	Město Ostrov, Jáchymovská 1, Ostrov, 363 20	449
440/7	ostatní plocha	Město Ostrov, Jáchymovská 1, Ostrov, 363 20	5736

## Informace o pozemku

Parcelní číslo:	<a href="#">224/342</a>
Obec:	<a href="#">Ostrov [555428]</a>
Katastrální území:	<a href="#">Ostrov nad Ohří [715883]</a>
Číslo LV:	<a href="#">1</a>
Výměra [m <sup>2</sup> ]:	29234
Typ parcely:	Parcela katastru nemovitostí
Mapový list:	DKM
Určení výměry:	Graficky nebo v digitalizované mapě
Způsob využití:	ostatní komunikace
Druh pozemku:	ostatní plocha



## Vlastníci, jiní oprávnění

### Vlastnické právo

Podíl

Město Ostrov, Jáchymovská 1, 36301 Ostrov

## Způsob ochrany nemovitosti

Nejsou evidovány žádné způsoby ochrany.

## Seznam BPEJ

Parcela nemá evidované BPEJ.

## Omezení vlastnického práva

### Typ

Věcné břemeno zřizování a provozování vedení

## Jiné zápisy

Nejsou evidovány žádné jiné zápisy.

### Řízení, v rámci kterých byl k nemovitosti zapsán cenový údaj

Nemovitost je v územním obvodu, kde státní správu katastru nemovitostí ČR vykonává [Katastrální úřad pro Karlovarský kraj, Katastrální pracoviště Karlovy Vary](#)

Zobrazené údaje mají informativní charakter. Platnost k 19.12.2018 18:00:00.

© 2004 - 2018 Český úřad zeměměřický a katastrální, Pod sídlištěm 1800/9, Kobylisy, 18211 Praha 8  
Podání určená katastrálními úřady a pracovišti zasílejte přímo na [jejich e-mail adresu](#).

Verze aplikace: 5.5.3 build 0

## Informace o pozemku

Parcelní číslo:	<a href="#">224/341</a>
Obec:	<a href="#">Ostrov [555428]</a>
Katastrální území:	<a href="#">Ostrov nad Ohří [715883]</a>
Číslo LV:	<a href="#">1</a>
Výměra [m <sup>2</sup> ]:	15646
Typ parcely:	Parcela katastru nemovitostí
Mapový list:	DKM
Určení výměry:	Graficky nebo v digitalizované mapě
Způsob využití:	zeleň
Druh pozemku:	ostatní plocha



## Vlastníci, jiní oprávnění

### Vlastnické právo

Podíl

Město Ostrov, Jáchymovská 1, 36301 Ostrov

## Způsob ochrany nemovitosti

Nejsou evidovány žádné způsoby ochrany.

## Seznam BPEJ

Parcela nemá evidované BPEJ.

## Omezení vlastnického práva

### Typ

Věcné břemeno zřizování a provozování vedení

## Jiné zápisy

Nejsou evidovány žádné jiné zápisy.

### Řízení, v rámci kterých byl k nemovitosti zapsán cenový údaj

Nemovitost je v územním obvodu, kde státní správu katastru nemovitostí ČR vykonává [Katastrální úřad pro Karlovarský kraj, Katastrální pracoviště Karlovy Vary](#)

Zobrazené údaje mají informativní charakter. Platnost k 19.12.2018 18:00:00.

© 2004 - 2018 [Český úřad zeměměřičský a katastrální](#), Pod sídlištěm 1800/9, Kobyličky, 18211 Praha 8  
Podání určená katastrálním úřadům a pracovištím zasílejte přímo na [jejich e-mail adresu](#).

Verze aplikace: 5.5.3 build 0



## Informace o pozemku

Parcelní číslo:	<a href="#">224/40</a>
Obec:	<a href="#">Ostrov [555428]</a>
Katastrální území:	<a href="#">Ostrov nad Ohří [715883]</a>
Číslo LV:	<a href="#">1</a>
Výměra [m <sup>2</sup> ]:	4026
Typ parcely:	Parcela katastru nemovitostí
Mapový list:	DKM
Určení výměry:	Graficky nebo v digitalizované mapě
Způsob využití:	ostatní komunikace
Druh pozemku:	ostatní plocha



## Vlastníci, jiní oprávnění

### Vlastnické právo

Podíl

Město Ostrov, Jáchymovská 1, 36301 Ostrov

## Způsob ochrany nemovitosti

Nejsou evidovány žádné způsoby ochrany.

## Seznam BPEJ

Parcela nemá evidované BPEJ.

## Omezení vlastnického práva

### Typ

Věcné břemeno zřizování a provozování vedení

## Jiné zápisy

### Typ

Změna výměr obnovou operátu

### Řízení, v rámci kterých byl k nemovitosti zapsán cenový údaj

Nemovitost je v územním obvodu, kde státní správu katastru nemovitostí ČR vykonává [Katastrální úřad pro Karlovarský kraj, Katastrální pracoviště Karlovy Vary](#)

Zobrazené údaje mají informativní charakter. Platnost k 19.12.2018 18:00:00.

© 2004 - 2018 [Český úřad zeměměřický a katastrální](#), Pod sídlištěm 1800/9, Kobylisy, 18211 Praha 8  
Podání určená katastrálním úřadům a pracovištím zasílejte přímo na [jejich e-mail adresu](#).

Verze aplikace: 5.5.3 build 0

## Informace o pozemku

Parcelní číslo:	<a href="#">224/43</a>
Obec:	<a href="#">Ostrov [555428]</a>
Katastrální území:	<a href="#">Ostrov nad Ohří [715883]</a>
Číslo LV:	<a href="#">1</a>
Výměra [m <sup>2</sup> ]:	9520
Typ parcely:	Parcela katastru nemovitostí
Mapový list:	DKM
Určení výměry:	Graficky nebo v digitalizované mapě
Způsob využití:	zeleň
Druh pozemku:	ostatní plocha



## Vlastníci, jiní oprávnění

### Vlastnické právo

Podíl

Město Ostrov, Jáchymovská 1, 36301 Ostrov

## Způsob ochrany nemovitosti

Nejsou evidovány žádné způsoby ochrany.

## Seznam BPEJ

Parcela nemá evidované BPEJ.

## Omezení vlastnického práva

### Typ

Věcné břemeno zřizování a provozování vedení

## Jiné zápisy

Nejsou evidovány žádné jiné zápisy.

### Řízení, v rámci kterých byl k nemovitosti zapsán cenový údaj

Nemovitost je v územním obvodu, kde státní správu katastru nemovitostí ČR vykonává [Katastrální úřad pro Karlovarský kraj, Katastrální pracoviště Karlovy Vary](#).

Zobrazené údaje mají informativní charakter. Platnost k 19.12.2018 20:00:00.

© 2004 - 2018 [Český úřad zeměměřický a katastrální](#), Pod sídlištěm 1800/9, Kobylisy, 18211 Praha 8.  
Podání určená katastrálním úřadům a pracovištím zasílejte přímo na [jejich e-mail adresu](#).

Verze aplikace: 5.5.3 build 0

## Informace o pozemku

Parcelní číslo:	<a href="#">224/44</a>
Obec:	<a href="#">Ostrov [555428]</a>
Katastrální území:	<a href="#">Ostrov nad Ohří [715883]</a>
Číslo LV:	<a href="#">1</a>
Výměra [m <sup>2</sup> ]:	4110
Typ parcely:	Parcela katastru nemovitostí
Mapový list:	DKM
Určení výměry:	Graficky nebo v digitalizované mapě
Způsob využití:	ostatní komunikace
Druh pozemku:	ostatní plocha



## Vlastníci, jiní oprávnění

### Vlastnické právo

Podíl

Město Ostrov, Jáchymovská 1, 36301 Ostrov

## Způsob ochrany nemovitosti

Nejsou evidovány žádné způsoby ochrany.

## Seznam BPEJ

Parcela nemá evidované BPEJ.

## Omezení vlastnického práva

### Typ

Věcné břemeno zřizování a provozování vedení

## Jiné zápisy

Nejsou evidovány žádné jiné zápisy.

### Řízení, v rámci kterých byl k nemovitosti zapsán cenový údaj

Nemovitost je v územním obvodu, kde státní správu katastru nemovitostí ČR vykonává [Katastrální úřad pro Karlovarský kraj, Katastrální pracoviště Karlovy Vary](#)

Zobrazené údaje mají informativní charakter. Platnost k 19.12.2018 20:00:00.

© 2004 - 2018 [Český úřad zeměměřický a katastrální](#), Pod sídlištěm 1800/9, Kobylisy, 18211 Praha 8  
Podání určená katastrálním úřadům a pracovištím zasíláte přímo na [jejich e-mail adresu](#).

Verze aplikace: 5.5.3 build 0



## Informace o pozemku

Parcelní číslo:	<a href="#">224/90</a>
Obec:	<a href="#">Ostrov [555428]</a>
Katastrální území:	<a href="#">Ostrov nad Ohří [715883]</a>
Číslo LV:	<a href="#">1</a>
Výměra [m <sup>2</sup> ]:	7485
Typ parcely:	Parcela katastru nemovitostí
Mapový list:	DKM
Určení výměry:	Graficky nebo v digitalizované mapě
Způsob využití:	zeleň
Druh pozemku:	ostatní plocha



## Vlastníci, jiní oprávnění

<b>Vlastnické právo</b>	<b>Podíl</b>
Město Ostrov, Jáchymovská 1, 36301 Ostrov	

## Způsob ochrany nemovitosti

Nejsou evidovány žádné způsoby ochrany.

## Seznam BPEJ

Parcela nemá evidované BPEJ.

## Omezení vlastnického práva

<b>Typ</b>
Věcné břemeno zřizování a provozování vedení

## Jiné zápisy

Nejsou evidovány žádné jiné zápisy.

### Řízení, v rámci kterých byl k nemovitosti zapsán cenový údaj

Nemovitost je v územním obvodu, kde státní správu katastru nemovitostí ČR vykonává [Katastrální úřad pro Karlovarský kraj, Katastrální pracoviště Karlovy Vary](#)

Zobrazené údaje mají informativní charakter. Platnost k 19.12.2018 20:00:00.

© 2004 - 2018 [Český úřad zeměměřický a katastrální](#), Pod sídlištěm 1800/9, Kobylisy, 18211 Praha 8  
Podání určená katastrálními úřady a pracovištím zasílejte přímo na [jejich e-mail adresu](#).

Verze aplikace: 5.5.3 build 0



## Informace o pozemku

Parcelní číslo:	<a href="#">224/91</a>
Obec:	<a href="#">Ostrov [555428]</a>
Katastrální území:	<a href="#">Ostrov nad Ohří [715883]</a>
Číslo LV:	<a href="#">1</a>
Výměra [m <sup>2</sup> ]:	7615
Typ parcely:	Parcela katastru nemovitostí
Mapový list:	DKM
Určení výměry:	Graficky nebo v digitalizované mapě
Způsob využití:	ostatní komunikace
Druh pozemku:	ostatní plocha



## Vlastníci, jiní oprávnění

### Vlastnické právo

Podíl

Město Ostrov, Jáchymovská 1, 36301 Ostrov

## Způsob ochrany nemovitosti

Nejsou evidovány žádné způsoby ochrany.

## Seznam BPEJ

Parcela nemá evidované BPEJ.

## Omezení vlastnického práva

### Typ

Věcné břemeno zřizování a provozování vedení

## Jiné zápisy

Nejsou evidovány žádné jiné zápisy.

### Řízení, v rámci kterých byl k nemovitosti zapsán cenový údaj

Nemovitost je v územním obvodu, kde státní správu katastru nemovitostí ČR vykonává [Katastrální úřad pro Karlovarský kraj, Katastrální pracoviště Karlovy Vary](#)

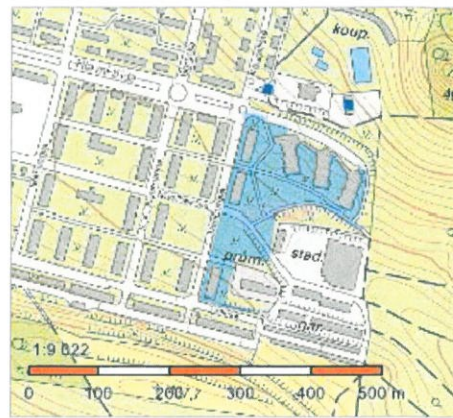
Zobrazené údaje mají informativní charakter. Platnost k 19.12.2018 20:00:00.

© 2004 - 2018 Český úřad zeměměřický a katastrální, Pod sídlištěm 1800/9, Kobylisy, 18211 Praha 8  
Podání určená katastrálním úřadům a pracovištím zasílejte přímo na [jejich e-mail adresu](#).

Verze aplikace: 5.5.3 build 0

## Informace o pozemku

Parcelní číslo:	<a href="#">224/1</a>
Obec:	<a href="#">Ostrov [555428]</a>
Katastrální území:	<a href="#">Ostrov nad Ohří [715883]</a>
Číslo LV:	<a href="#">1</a>
Výměra [m <sup>2</sup> ]:	20490
Typ parcely:	Parcela katastru nemovitostí
Mapový list:	DKM
Určení výměry:	Graficky nebo v digitalizované mapě
Způsob využití:	ostatní komunikace
Druh pozemku:	ostatní plocha



## Vlastníci, jiní oprávnění

### Vlastnické právo

Podíl

Město Ostrov, Jáchymovská 1, 36301 Ostrov

## Způsob ochrany nemovitosti

Nejsou evidovány žádné způsoby ochrany.

## Seznam BPEJ

Parcela nemá evidované BPEJ.

## Omezení vlastnického práva

### Typ

Věcné břemeno zřizování a provozování vedení

## Jiné zápisy

Nejsou evidovány žádné jiné zápisy.

### Řízení, v rámci kterých byl k nemovitosti zapsán cenový údaj

Nemovitost je v územním obvodu, kde státní správu katastru nemovitostí ČR vykonává [Katastrální úřad pro Karlovarský kraj, Katastrální pracoviště Karlovy Vary](#)

Zobrazené údaje mají informativní charakter. Platnost k 19.12.2018 20:00:00.

© 2004 - 2018 [Český úřad zeměměřičský a katastrální](#), Pod sídlištěm 1800/9, Kobylisy, 18211 Praha 8  
Podání určená katastrálními úřady a pracovišti zasílejte přímo na [jejich e-mail adresu](#).

Verze aplikace: 5.5.3 build 0

## Informace o pozemku

Parcelní číslo:	<a href="#">440/44</a>
Obec:	<a href="#">Ostrov [555428]</a>
Katastrální území:	<a href="#">Ostrov nad Ohří [715883]</a>
Číslo LV:	<a href="#">1</a>
Výměra [m <sup>2</sup> ]:	375
Typ parcely:	Parcela katastru nemovitostí
Mapový list:	DKM
Určení výměry:	Graficky nebo v digitalizované mapě
Způsob využití:	ostatní komunikace
Druh pozemku:	ostatní plocha



## Vlastníci, jiní oprávnění

### Vlastnické právo

Podíl

Město Ostrov, Jáchymovská 1, 36301 Ostrov

## Způsob ochrany nemovitosti

Nejsou evidovány žádné způsoby ochrany.

## Seznam BPEJ

Parcela nemá evidované BPEJ.

## Omezení vlastnického práva

### Typ

Věcné břemeno zřizování a provozování vedení

## Jiné zápisy

Nejsou evidovány žádné jiné zápisy.

### Řízení, v rámci kterých byl k nemovitosti zapsán cenový údaj

Nemovitost je v územním obvodu, kde státní správu katastru nemovitostí ČR vykonává [Katastrální úřad pro Karlovarský kraj, Katastrální pracoviště Karlovy Vary](#)

Zobrazené údaje mají informativní charakter. Platnost k 19.12.2018 20:00:00.

© 2004 - 2018 [Český úřad zeměměřičský a katastrální](#), Pod sídlištěm 1800/9, Kobylisy, 18211 Praha 8  
Podání určená katastrálními úřady a pracovišti zasílejte přímo na [jejich e-mail adresu](#).

Verze aplikace: 5.5.3 build 0

## Informace o pozemku

Parcelní číslo:	<a href="#">440/43</a>
Obec:	<a href="#">Ostrov [555428]</a>
Katastrální území:	<a href="#">Ostrov nad Ohří [715883]</a>
Číslo LV:	<a href="#">1</a>
Výměra [m <sup>2</sup> ]:	449
Typ parcely:	Parcela katastru nemovitostí
Mapový list:	DKM
Určení výměry:	Graficky nebo v digitalizované mapě
Způsob využití:	ostatní komunikace
Druh pozemku:	ostatní plocha



## Vlastníci, jiní oprávnění

### Vlastnické právo

Podíl

Město Ostrov, Jáchymovská 1, 36301 Ostrov

## Způsob ochrany nemovitosti

Nejsou evidovány žádné způsoby ochrany.

## Seznam BPEJ

Parcela nemá evidované BPEJ.

## Omezení vlastnického práva

### Typ

Věcné břemeno zřizování a provozování vedení

## Jiné zápisy

Nejsou evidovány žádné jiné zápisy.

### Řízení, v rámci kterých byl k nemovitosti zapsán cenový údaj

Nemovitost je v územním obvodu, kde státní správu katastru nemovitostí ČR vykonává [Katastrální úřad pro Karlovarský kraj, Katastrální pracoviště Karlovy Vary](#)

Zobrazené údaje mají informativní charakter. Platnost k 19.12.2018 20:00:00.

© 2004 - 2018 Český úřad zeměměřičský a katastrální, Pod sídlištěm 1800/9, Kobylisy, 18211 Praha 8  
Podání určená katastrálním úřadům a pracovištím zasílejte přímo na [jejich e-mail adresu](#).

Verze aplikace: 5.5.3 build 0



## Informace o pozemku

Parcelní číslo:	<a href="#">440/7</a>
Obec:	<a href="#">Ostrov [555428]</a>
Katastrální území:	<a href="#">Ostrov nad Ohří [715883]</a>
Číslo LV:	<a href="#">1</a>
Výměra [m <sup>2</sup> ]:	5736
Typ parcely:	Parcela katastru nemovitostí
Mapový list:	DKM
Určení výměry:	Graficky nebo v digitalizované mapě
Způsob využití:	ostatní dopravní plocha
Druh pozemku:	ostatní plocha



## Vlastníci, jiní oprávnění

### Vlastnické právo

Podíl

Město Ostrov, Jáchymovská 1, 36301 Ostrov

## Způsob ochrany nemovitosti

Nejsou evidovány žádné způsoby ochrany.

## Seznam BPEJ

Parcela nemá evidované BPEJ.

## Omezení vlastnického práva

### Typ

Věcné břemeno zřizování a provozování vedení

## Jiné zápisy

Nejsou evidovány žádné jiné zápisy.

### Řízení, v rámci kterých byl k nemovitosti zapsán cenový údaj

Nemovitost je v územním obvodu, kde státní správu katastru nemovitostí ČR vykonává [Katastrální úřad pro Karlovarský kraj, Katastrální pracoviště Karlovy Vary](#)

Zobrazené údaje mají informativní charakter. Platnost k 19.12.2018 20:00:00.

© 2004 - 2018 [Český úřad zeměměřický a katastrální](#), Pod sídlištěm 1800/9, Kobylisy, 18211 Praha 8  
Podání určená katastrálním úřadům a pracovištím zasílejte přímo na [jejich e-mail adresu](#).

Verze aplikace: 5.5.3 build 0

---

Ing. Igor HrazdilNAŠE ZNAČKA  
0101032124VYŘÍZENO DNE  
13.12.2018**Sdělení o existenci energetického zařízení v majetku společnosti ČEZ Distribuce, a. s., pro akci:  
Ostrov, Oprava ulice Lidická v úseku Komenského - Vančurova**

Vážený zákazníku,

Na základě Vaší žádosti 0101032124 ze dne 13.12.2018 Vám zasíláme sdělení o existenci energetického zařízení v majetku společnosti ČEZ Distribuce, a. s., ve Vámi vymezeném zájmovém území.

Dovolujeme si Vás upozornit, že sdělení nenahrazuje vyjádření provozovatele distribuční soustavy k projektové dokumentaci pro územní nebo stavební řízení, k připojení nového odběru, zdroje elektrické energie nebo k navýšení rezervovaného příkonu a výkonu a s výjimkou havárií ani souhlas s činností v ochranném pásmu.

Toto sdělení je platné do 13.06.2019 a je jedním z podkladů pro zpracování projektové dokumentace, pokud je taková dokumentace zpracovávána.

V majetku ČEZ Distribuce, a. s., se na Vámi uvedeném zájmovém území nachází nebo ochranným pásmem zasahuje energetické zařízení typu:

	síť NN	síť VN	síť VVN
Podzemní síť	střet	střet	
Nadzemní síť			
Stanice	střet		

Energetické zařízení (mimo nadzemních sítí NN) je chráněno ochranným pásmem podle § 46 zákona č. 458/2000 Sb., o podmínkách podnikání a o výkonu státní správy v energetických odvětvích a o změně některých zákonů (energetický zákon), ve znění pozdějších předpisů. Přibližný průběh tras energetických zařízení (v trase kabelového vedení může být uloženo několik kabelů) zasíláme v příloze tohoto dopisu.

V případě existence podzemních energetických zařízení je povinností stavebníka alespoň 14 dní před započítím zemních prací požádat telefonicky na 800 850 860 nebo e-mailem na [info@cezdistribuce.cz](mailto:info@cezdistribuce.cz) o tzv. vytyčení trasy energetického zařízení. O vytyčení lze požádat pouze na základě vydaného sdělení o existenci energetického zařízení, a to (mimo havárií) nejpozději 30 dní před koncem jeho platnosti.

Dojde-li k obnažení kabelového vedení nebo k poškození energetického zařízení, nahlase nám prosím tuto skutečnost bezodkladně jako poruchu na bezplatnou linku 800 850 860.

Pokud uvažovaná akce nebo činnost zasáhne do ochranného pásma nadzemních vedení nebo trafostanic, popř. bude po vytyčení zjištěno, že zasahuje do ochranného pásma podzemních vedení, je nutné písemně požádat společnost ČEZ Distribuce, a. s., o souhlas s činností v ochranném pásmu (formulář je k dispozici na [www.cezdistribuce.cz](http://www.cezdistribuce.cz) v části Formuláře / Činnosti v ochranných pásmech, kontaktní údaje pro podání Vaší žádosti naleznete v zápatí). Jestliže uvažovaná akce vyvolá potřebu dílčí změny trasy vedení nebo přemístění některých prvků energetického zařízení, je nutné včas společnost ČEZ Distribuce, a. s., požádat o přeložku zařízení podle § 47 energetického zákona.

Zároveň Vás upozorňujeme, že v zájmovém území se může nacházet taktéž energetické zařízení, které není v majetku společnosti ČEZ Distribuce, a. s.



# DISTRIBUCE

V souvislosti s výše uvedeným si Vás dovoluujeme upozornit, že uvedené sdělení včetně jeho příloh obsahuje skutečnosti tvořící obchodní tajemství společnosti ČEZ Distribuce, a. s. Poskytnuté informace jsou dále také důvěrnými informacemi a obchodně citlivými informacemi společnosti ČEZ Distribuce, a. s. Z výše uvedených důvodů si Vás proto společnost ČEZ Distribuce, a. s., dovoluujeme upozornit, že s poskytnutými informacemi je potřeba nakládat dle platných právních předpisů, v opačném případě se vystavujete postihu ve smyslu platné právní úpravy. V této souvislosti si Vás dále dovoluujeme upozornit, že požadované informace nesmí být předány, sděleny, využity, zpřístupněny, či jiným způsobem postoupeny na jakoukoli třetí osobu bez předchozího prokazatelného souhlasu společnosti ČEZ Distribuce, a. s. Informace o existenci sítí mohou být využity pouze pro účel, pro který byly vyžádány.

S pozdravem

**ČEZ Distribuce, a. s.**

Děčín, Děčín IV-Podmokly

Teplická 874/8

PSČ 405 02

IČ: 24729035

## Přílohy

1. Situační výkres zájmového území
2. Podmínky pro provádění činností v ochranných pásmech energetických zařízení



## **PODMÍNKY PRO PROVÁDĚNÍ ČINNOSTÍ V OCHRANNÝCH PÁSMECH PODZEMNÍCH VEDENÍ**

Ochranné pásmo podzemních vedení elektrizační soustavy do 110 kV včetně a vedení řídicí, měřicí a zabezpečovací techniky je stanoveno v § 46, odst. (5), Zák. č. 458/2000 Sb., tj. zákona o podmínkách podnikání a o výkonu státní správy v energetických odvětvích a o změně některých zákonů (energetický zákon), ve znění pozdějších předpisů (dále jen "energetický zákon"), a činí 1 metr po obou stranách krajního kabelu kabelové trasy, nad 110 kV činí 3 metry po obou stranách krajního kabelu.

**V ochranném pásmu podzemního vedení je podle § 46 odst. (8) a (10) energetického zákona zakázáno:**

- a) zřizovat bez souhlasu vlastníka těchto zařízení stavby či umisťovat konstrukce a jiná podobná zařízení, jakož i uskladňovat hořlavé a výbušné látky,
  - b) provádět bez souhlasu vlastníka zemní práce,
  - c) provádět činnosti, které by mohly ohrozit spolehlivost a bezpečnost provozu těchto zařízení nebo ohrozit život, zdraví či majetek osob,
  - d) provádět činnosti, které by znemožňovaly nebo podstatně znesnadňovaly přístup k těmto zařízením,
  - e) vysazovat trvalé porosty a přejíždět vedení těžkými mechanismy.
- Pokud stavba nebo stavební činnost zasahuje do ochranného pásma podzemního vedení, je třeba požádat o písemný souhlas vlastníka nebo provozovatele tohoto zařízení na základě § 46, odst. (8) a (11) energetického zákona.

**V ochranných pásmech podzemních vedení je třeba dále dodržovat následující podmínky:**

1. Dodavatel prací musí před zahájením prací zajistit vytyčení podzemního zařízení a prokazatelně seznámit pracovníky, jichž se to týká, s jejich polohou a upozornit na odchylky od výkresové dokumentace.
2. Výkopové práce do vzdálenosti 1 metr od osy (krajního) kabelu musí být prováděny ručně. V případě provedení sond (ručně) může být tato vzdálenost snížena na 0,5 metru.
3. Zemní práce musí být prováděny v souladu s ČSN 73 6133 Návrh a provádění zemního tělesa pozemních komunikací a při zemních pracích musí být dodrženo Nařízení vlády č. 591/2006 Sb., bližších minimálních požadavků na bezpečnost a ochranu zdraví při práci na staveništích.
4. Místa křížení a souběhy ostatních zařízení se zařízeními energetiky musí být vyprojektovány a provedeny zejména dle ČSN 73 6005, ČSN EN 50 341-1,2, ČSN EN 50341-3-19, ČSN EN 50423-1, ČSN 33 2000-5-52 a PNE 33 3302.
5. Dodavatel prací musí oznámit příslušnému provozovateli distribuční soustavy zahájení prací minimálně 3 pracovní dny předem.
6. Při potřebě přejíždění trasy podzemních vedení vozidly nebo mechanismy je třeba po dohodě s provozovatelem provést dodatečnou ochranu proti mechanickému poškození.
7. Je zakázáno manipulovat s obnaženými kabely pod napětím. Odkryté kabely musí být za vypnutého stavu řádně vyvěšeny, chráněny proti poškození a označeny výstražnou tabulkou dle ČSN ISO 3864.
8. Před záhozem kabelové trasy musí být provozovatel kabelu vyzván ke kontrole uložení. Pokud tato organizace provádějící zemní práce neprovede, vyhrazuje si provozovatel distribuční soustavy právo nechat inkriminované místo znovu odkryt.
9. Při záhozu musí být zemina pod kabely řádně udusána, kabely zapískovány a provedeno krytí proti mechanickému poškození.
10. Bez předchozího souhlasu je zakázáno snižovat nebo zvyšovat vrstvu zeminy nad kabelem.
11. Každé poškození zařízení provozovatele distribuční soustavy musí být okamžitě nahlášeno na Kontaktní bezplatnou linku ČEZ Distribuce 800 850 860, která je Vám k dispozici 24 hodin denně, 7 dní v týdnu.
12. Ukončení stavby musí být neprodleně ohlášeno příslušnému provoznímu útvaru.
- 13. Po dokončení stavby provozovatel distribuční soustavy nesouhlasí s vyhlášením ochranného pásma nových rozvodů, které jsou budovány, protože se již jedná o práce v ochranném pásmu zařízení provozovatele distribuční soustavy. Případné opravy nebo rekonstrukce na svém zařízení nebude provozovatel distribuční soustavy provádět na výjimku z ochranného pásma nebo na základě souhlasu s činností v tomto pásmu.**

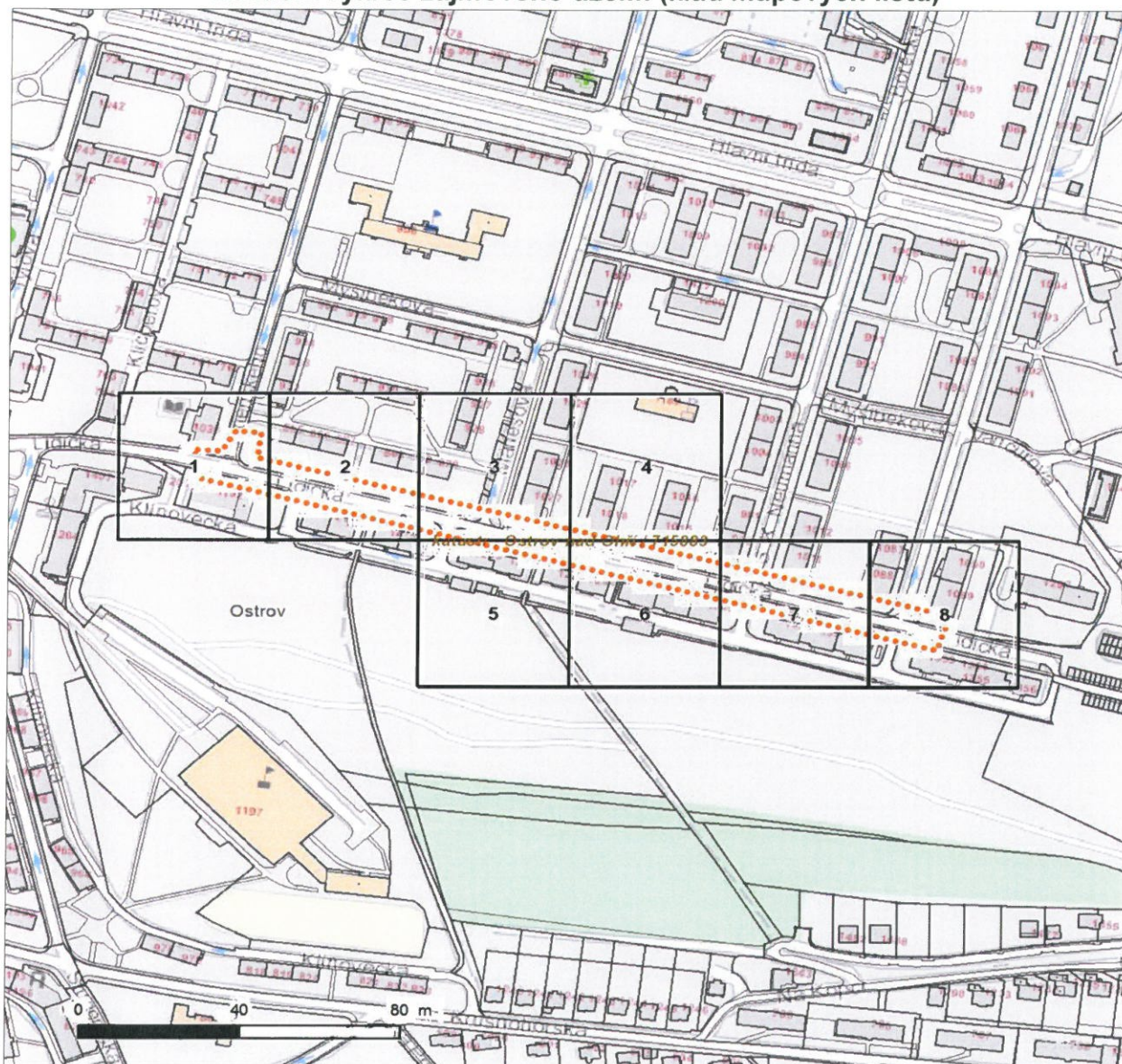
Případné nedodržení uvedených podmínek bude řešeno příslušným stavebním úřadem nebo nahlášeno Energetickému regulačnímu úřadu jako správní delikt ve smyslu příslušného ustanovení energetického zákona spočívající v porušení zákazu provádět činnosti v ochranných pásmech dle § 46 uvedeného zákona.



















Platí pouze se sdělením číslo 0101032124.

Zakreslené polohy zařízení v příloze jsou pouze informativní.

## Situační výkres zájmového území (klad mapových listů)



Není-li zobrazena katastrální mapa, zadejte žádost znovu. Katastrální mapa je generována prostřednictvím externí WMS služby, jejíž provoz nezajišťuje společnost ČEZ Distribuce, a. s.

LEGENDA	
	Podzemní vedení NN do 1kV
	Nadzemní vedení NN do 1kV
	Podzemní vedení VN do 35 kV
	Nadzemní vedení VN do 35 kV
	Podzemní vedení VVN 110kV
	Nadzemní vedení VVN 110kV
	NN přívod odběratele
	Cizí energetické vedení
	Zájmové území
	Stanice do 52 kV - stožárová
	Stanice do 52 kV - zděná
	Transformovna (nad 52 kV)
	Prohibující investice ČEZ Distribuce
	Stanice ČEZ Distribuce ve výstavbě
	Zařízení ČEZ Distribuce ve výstavbě
	Hranice katastrálního území

Platí pouze se sdělením číslo 0101032124.

Zakreslené polohy zařízení v příloze jsou pouze informativní.

## Situační výkres - list 1



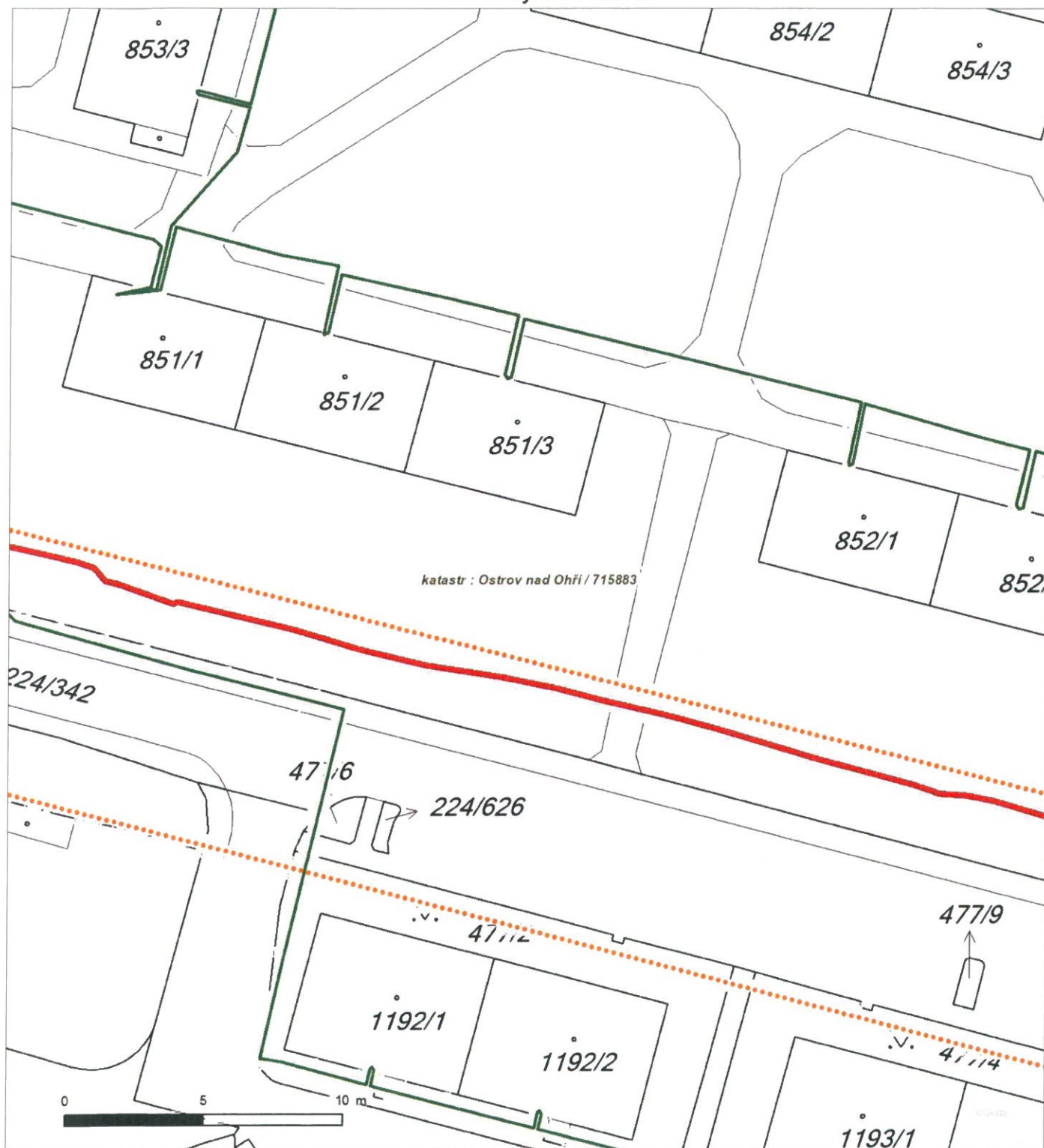
Není-li zobrazena katastrální mapa, zadejte žádost znovu. Katastrální mapa je generována prostřednictvím externí WMS služby, jejíž provoz nezajišťuje společnost ČEZ Distribuce, a. s.



Platí pouze se sdělením číslo 0101032124.

Zakreslené polohy zařízení v příloze jsou pouze informativní.

## Situační výkres - list 2

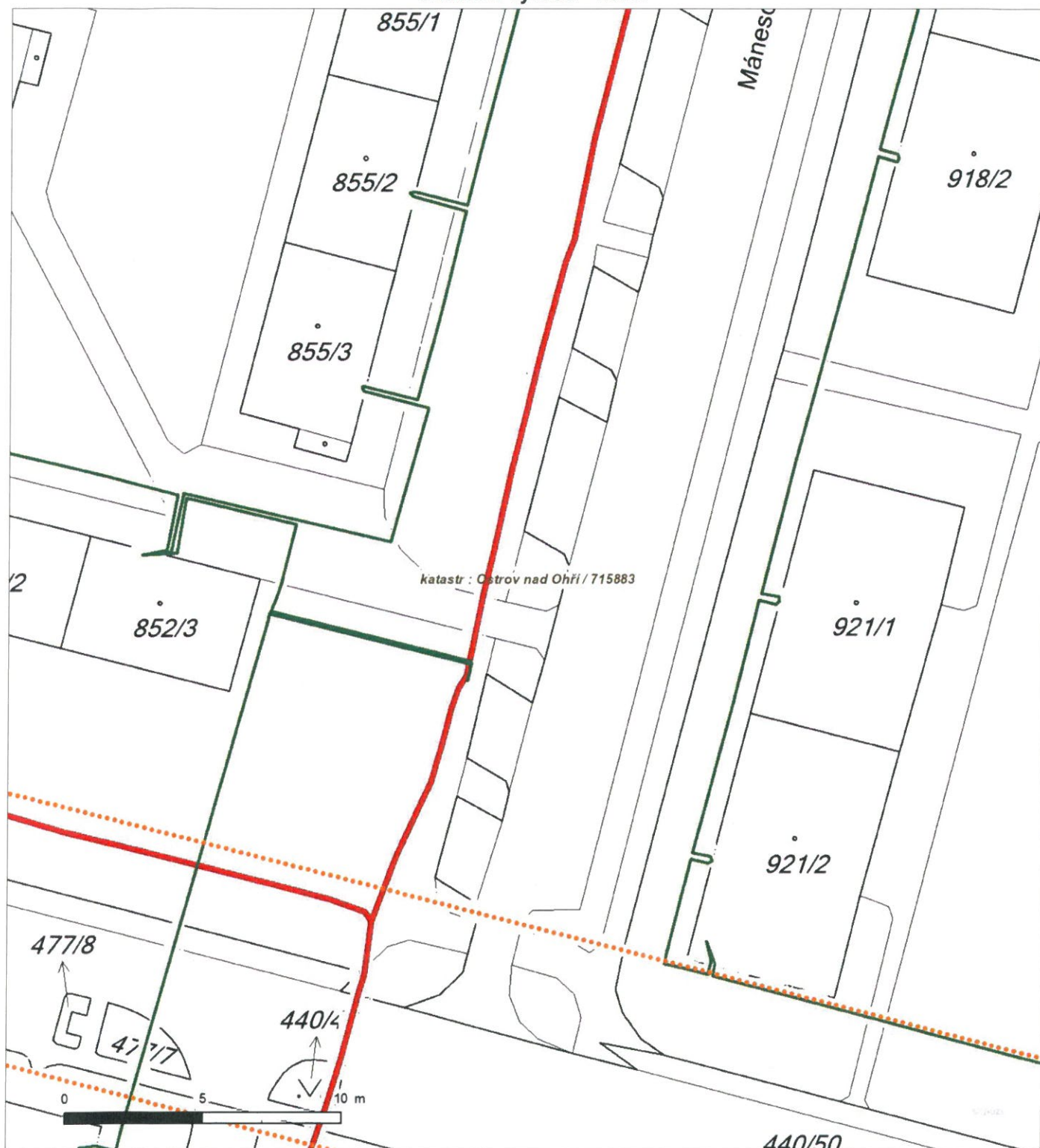


Není-li zobrazena katastrální mapa, zadejte žádost znovu. Katastrální mapa je generována prostřednictvím externí WMS služby, jejíž provoz nezajišťuje společnost ČEZ Distribuce, a. s.

Platí pouze se sdělením číslo 0101032124.

Zakreslené polohy zařízení v příloze jsou pouze informativní.

### Situační výkres - list 3



Není-li zobrazena katastrální mapa, zadejte žádost znovu. Katastrální mapa je generována prostřednictvím externí WMS služby, jejíž provoz nezajišťuje společnost ČEZ Distribuce, a. s.



Platí pouze se sdělením číslo 0101032124.

Zakreslené polohy zařízení v příloze jsou pouze informativní.

## Situační výkres - list 4

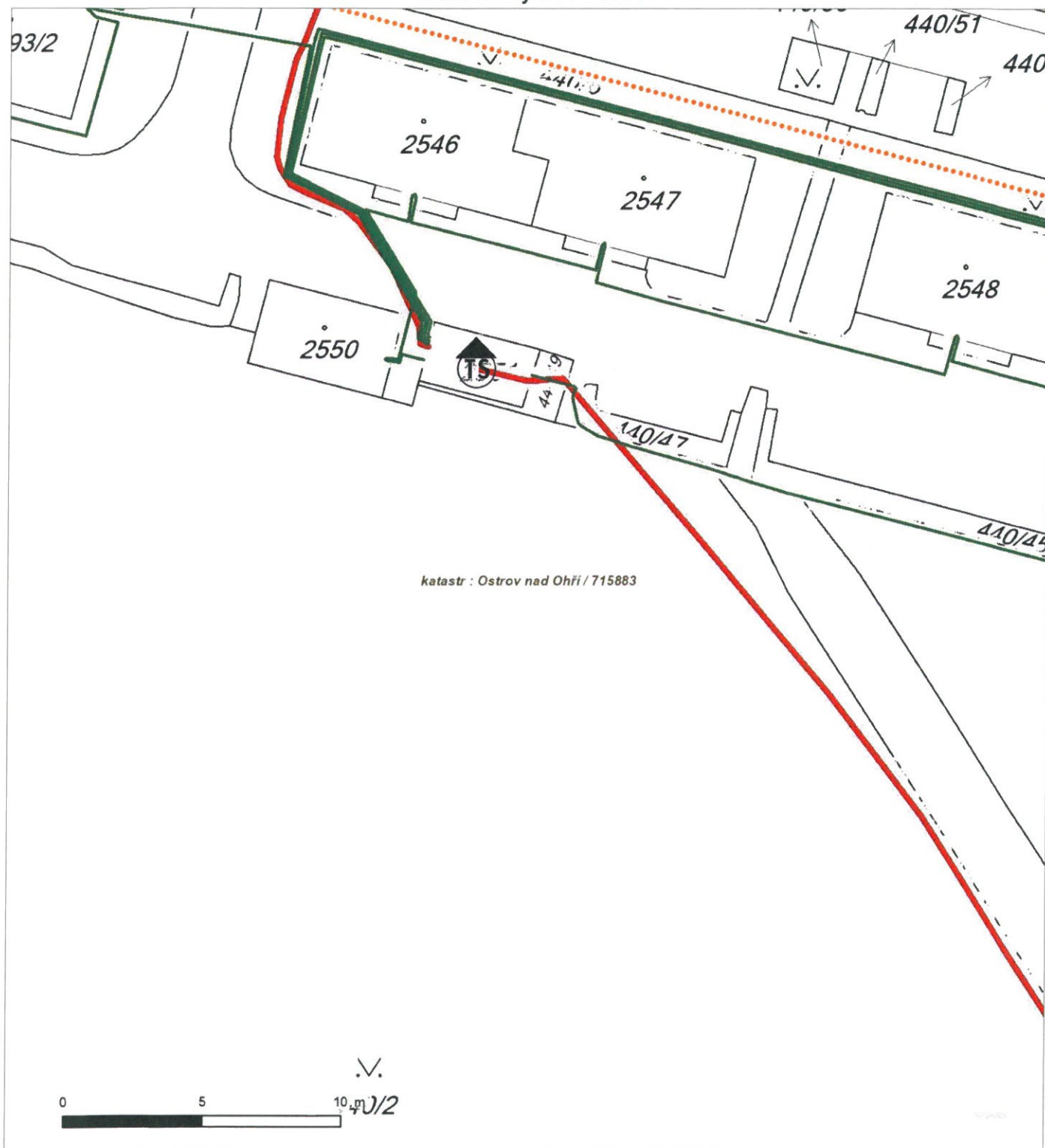


Není-li zobrazena katastrální mapa, zadejte žádost znovu. Katastrální mapa je generována prostřednictvím externí WMS služby, jejíž provoz nezajišťuje společnost ČEZ Distribuce, a. s.

Platí pouze se sdělením číslo 0101032124.

Zakreslené polohy zařízení v příloze jsou pouze informativní.

## Situační výkres - list 5

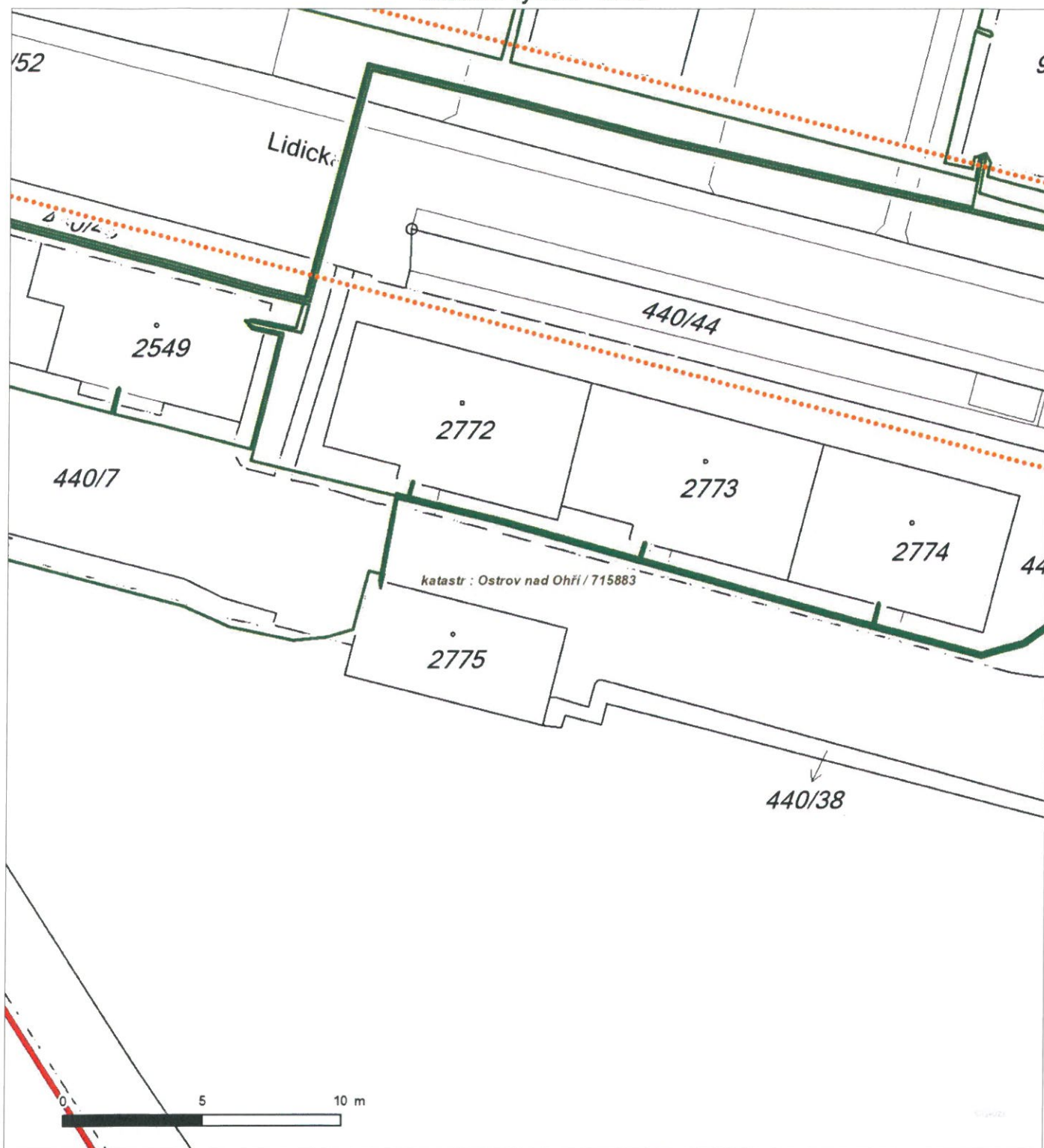


Není-li zobrazena katastrální mapa, zadejte žádost znovu. Katastrální mapa je generována prostřednictvím externí WMS služby, jejíž provoz nezajišťuje společnost ČEZ Distribuce, a. s.

Platí pouze se sdělením číslo 0101032124.

Zakreslené polohy zařízení v příloze jsou pouze informativní.

## Situační výkres - list 6



Není-li zobrazena katastrální mapa, zadejte žádost znovu. Katastrální mapa je generována prostřednictvím externí WMS služby, jejíž provoz nezajišťuje společnost ČEZ Distribuce, a. s.



Platí pouze se sdělením číslo 0101032124.

Zakreslené polohy zařízení v příloze jsou pouze informativní.

## Situační výkres - list 7



Není-li zobrazena katastrální mapa, zadejte žádost znovu. Katastrální mapa je generována prostřednictvím externí WMS služby, jejíž provoz nezajišťuje společnost ČEZ Distribuce, a. s.



Platí pouze se sdělením číslo 0101032124.

Zakreslené polohy zařízení v příloze jsou pouze informativní.

## Situační výkres - list 8



Není-li zobrazena katastrální mapa, zadejte žádost znovu. Katastrální mapa je generována prostřednictvím externí WMS služby, jejíž provoz nezajišťuje společnost ČEZ Distribuce, a. s.



ŽADATEL

Ing. Igor Hrazdil

NAŠE ZNAČKA  
0200845027

VYŘIZUJE / LINKA  
841 842 843

VYŘÍZENO DNE  
13.12.2018

**Sdělení o existenci komunikačního vedení společnosti Telco Pro Services, a. s.**

Název akce: **Ostrov, Oprava ulice Lidická v úseku Komenského - Vančurova**

Účel: **Ohlášení stavby**

Vážený zákazníku,  
dovolujeme si reagovat na Vaši žádost číslo 0200845027 ze dne 13.12.2018, která se týkala sdělení o existenci komunikačního zařízení na Vámi určeném zájmovém území.

Dle vědomí společnosti Telco Pro Services, a. s., se na Vámi vymezeném zájmovém území:  
**nenachází komunikační zařízení v majetku společnosti Telco Pro Services, a. s.**

Zároveň si Vás dovoluujeme upozornit, že není vyloučeno, že se ve Vámi vymezeném zájmovém území nachází jiné zařízení, které není v majetku společnosti Telco Pro Services, a. s.

Toto sdělení je platné do 13.12.2019.

V souvislosti s výše uvedeným si Vás dovoluujeme upozornit, že sdělení o existenci či neexistenci sítí představuje skutečnosti tvořící obchodní tajemství společnosti Telco Pro Services, a. s. Poskytnuté informace jsou dále také důvěrnými informacemi společnosti Telco Pro Services, a. s. Z výše uvedených důvodů si Vás proto společnost Telco Pro Services, a. s., dovoluje upozornit, že s poskytnutými informacemi je potřeba nakládat dle platných právních předpisů, v opačném případě se vystavujete postihu ve smyslu platné právní úpravy. V této souvislosti si Vás dovoluujeme rovněž upozornit, že požadované informace nesmí být předány, sděleny, využity, zpřístupněny, či jiným způsobem postoupeny na jakoukoli třetí osobu bez předchozího prokazatelného souhlasu společnosti Telco Pro Services, a. s. Informace o existenci sítí mohou být využity pouze pro účel, pro který byly vyžádány.

S pozdravem



Telco Pro Services, a. s.  
Duhová 1531/3  
140 00 Praha 4  
IČ: 291 48 278  
(16)

Jiří Cimpel

Telco Pro Services, a. s.

**Přílohy**

Situační výkres zájmového území

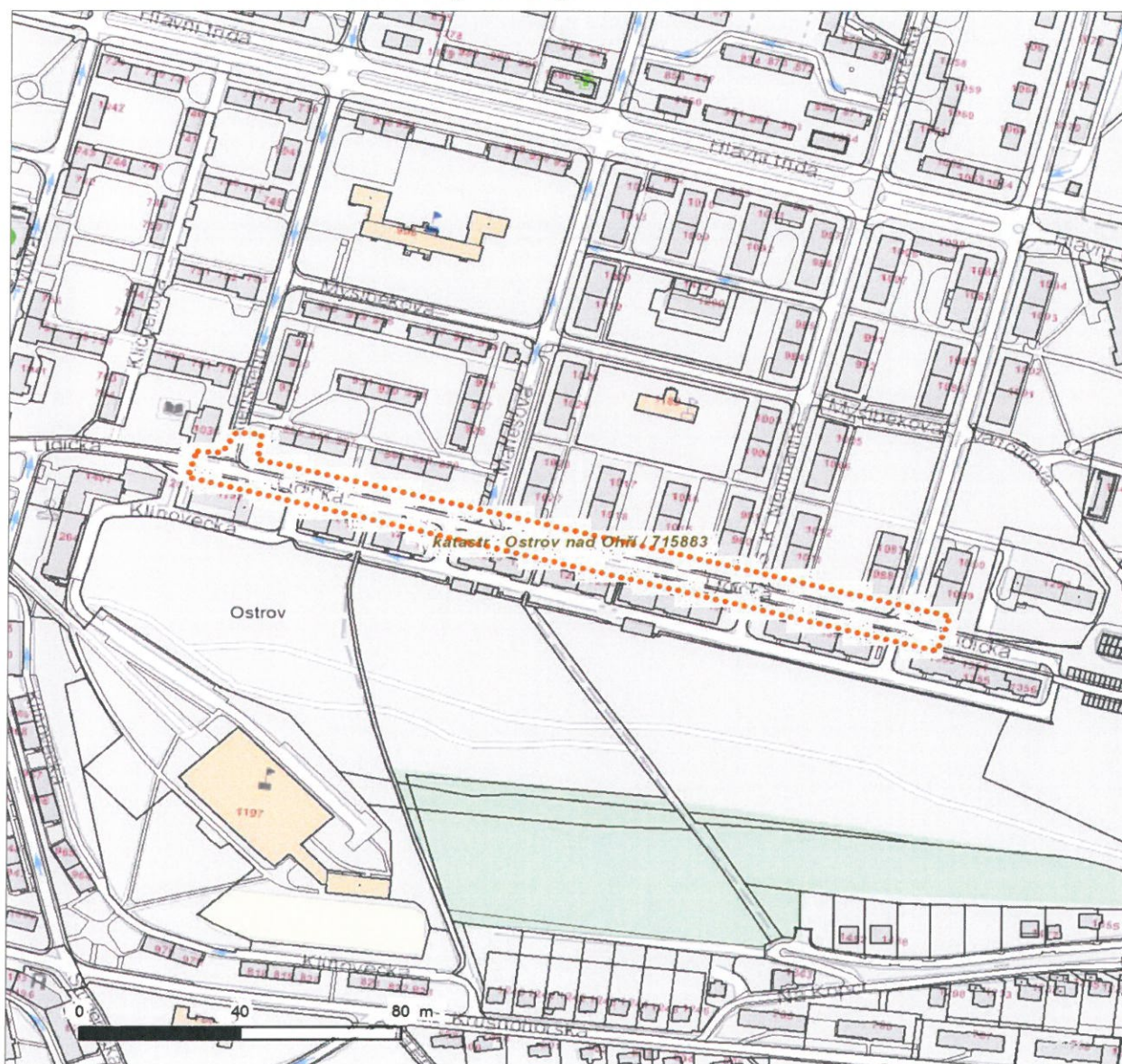




Platí pouze se sdělením číslo 0200845027.

Zakreslené polohy zařízení v příloze jsou pouze informativní.

### Situační výkres zájmového území



#### LEGENDA

- |                                     |                                       |
|-------------------------------------|---------------------------------------|
| — — — — — Nadzemní optické vedení   | — — — — — Radioreléový spoj vzduch    |
| — — — — — Podzemní optické vedení   | — — — — — Zájmové území               |
| — — — — — Nadzemní metalické vedení | — — — — — Hranice katastrálního území |
| — — — — — Podzemní metalické vedení |                                       |



**VYJÁDŘENÍ O EXISTENCI SÍTĚ ELEKTRONICKÝCH KOMUNIKACÍ  
společnosti Česká telekomunikační infrastruktura a.s.  
(„Vyjádření“)**

**A VŠEOBECNÉ PODMÍNKY OCHRANY SÍTĚ ELEKTRONICKÝCH KOMUNIKACÍ  
společnosti Česká telekomunikační infrastruktura a.s.  
(„Všeobecné podmínky ochrany SEK“)**

toto Vyjádření a Všeobecné podmínky ochrany SEK je vydané dle ustanovení § 101 zákona č. 127/2005 Sb., o elektronických komunikacích a o změně některých souvisejících zákonů, v platném znění („**Zákon o elektronických komunikacích**“), a dle ustanovení § 161 zákona č. 183/2006 Sb., o územním plánování a stavebním řádu, v platném znění („**Stavební zákon**“), a dle příslušných ustanovení zákona č. 89/2012 Sb., občanského zákoníku, v platném znění („**Občanský zákoník**“)

**Číslo jednací: 808425/18**

**Číslo žádosti: 0118 334 697 („Žádost“)**

Název akce („Stavba“)	Ostrov, Oprava ulice Lidická v úseku Komenského - Vančurova	
Důvod vydání Vyjádření („Důvod vyjádření“)	Informace o poloze sítě	
Žadatel	Ing. Igor Hrazdil	
Stavebník	Město Ostrov, Jáchymovská 1, Ostrov, 36301	
Zájmové území	Okres	Karlovy Vary
	Obec	Ostrov
	Kat. území / č. parcely	Ostrov nad Ohří
Platnost Vyjádření	13. 12. 2020 („Den konce platnosti Vyjádření“)	

Žadatel Žádostí určil a vyznačil Zájmové území, jakož i určil Důvod Vyjádření.

Na základě určení a vyznačení Zájmového území Žadatelem a na základě určení Důvodu Vyjádření vydává společnost Česká telekomunikační infrastruktura a.s. následující Vyjádření:

**Dojde ke střetu se sítí elektronických komunikací (dále jen „SEK“) společnosti Česká telekomunikační infrastruktura a.s.**

- (I) Na Žadatelem určeném a vyznačeném Zájmovém území se vyskytuje SEK společnosti Česká telekomunikační infrastruktura a.s.; a
- (II) Stavebník nebo jím pověřená třetí osoba je povinen řídit se Všeobecnými podmínkami ochrany SEK, které jsou nedílnou součástí Vyjádření; a
- (III) pro případ, že bude nezbytné přeložení SEK, zajistí vždy takové přeložení SEK její vlastník, společnost Česká telekomunikační infrastruktura a.s. Stavebník, který vyvolal překládku SEK je dle ustanovení § 104 odst. 17 Zákona o elektronických komunikacích povinen uhradit společnosti Česká telekomunikační infrastruktura a.s. veškeré náklady na nezbytné úpravy dotčeného úseku SEK, a to na úrovni stávajícího technického řešení; a
- (IV) pro účely přeložení SEK dle bodu (III) tohoto Vyjádření je Stavebník povinen uzavřít se společností Česká telekomunikační infrastruktura a.s. Smlouvu o realizaci překládky SEK; a
- (V) Stavebník a/nebo Žadatel není oprávněn užít toto Vyjádření k podání jakékoliv žádosti o vydání jakéhokoliv správního rozhodnutí či jiného rozhodnutí majícího obdobný charakter.

Číslo jednací: 808425/18

Číslo žádosti: 0118 334 697

Vyjádření je platné pouze pro Zájmové území určené a vyznačené Žadatelem, jakož i pro Důvod Vyjádření stanovený a určený Žadatelem v Žádosti.

Vyjádření pozbývá platnosti i) dnem, kdy je Žadatelem a/nebo Stavebníkem použito k podání žádosti o vydání jakéhokoliv správního rozhodnutí či jiného rozhodnutí majícího obdobný charakter a/nebo dnem zahájení jakéhokoliv správního rozhodnutí či jiného rozhodnutí majícího obdobný charakter, ve kterém bylo Vyjádření použito, ii) uplynutím doby platnosti v tomto Vyjádření uvedeného, iii) změnou rozsahu Zájmového území či změnou Důvodu Vyjádření uvedeného v Žádosti a/nebo iv) porušením Všeobecných podmínek ochrany SEK, to vše v závislosti na tom, která ze skutečností rozhodná pro pozbytí platnosti Vyjádření nastane nejdříve.

Společnost Česká telekomunikační infrastruktura a.s. vydáním tohoto Vyjádření poskytla Žadateli pro Žadatelem určené a vyznačené Zájmové území veškeré informace o SEK dostupné společnosti Česká telekomunikační infrastruktura a.s. ke dni podání Žádosti.

Ze strany společnosti Česká telekomunikační infrastruktura a.s. může v některých případech docházet ke zpracování Vašich osobních údajů. Ke zpracování Vašich osobních údajů dochází vždy v souladu s platnými právními předpisy. Konkrétní zásady a podmínky zpracování osobních údajů společnosti Česká telekomunikační infrastruktura a.s. jsou dostupné na stránce <https://www.cetin.cz/zasady-ochrany-osobnich-udaju>.

V případě dotazů k Vyjádření kontaktujte prosím asistenční linku 238 461 111.

**Přílohami Vyjádření jsou:**

- *Všeobecné podmínky ochrany SEK*
- *Informace k vytýčení SEK ve vlastnictví společnosti Česká telekomunikační infrastruktura a.s.*
- *Situační výkres (obsahuje Zájmové území určené a vyznačené Žadatelem a výřezy účelové mapy SEK)*

Vyjádření vydala společnost **Česká telekomunikační infrastruktura a.s.** dne: 13. 12. 2018.

  
Česká telekomunikační infrastruktura a.s.  
Olšanská 2681/6  
130 00 Praha 3  
DIČ: CZ04084063  

96



**VŠEOBECNÉ PODMÍNKY OCHRANY SÍTĚ ELEKTRONICKÝCH KOMUNIKACÍ společnosti Česká telekomunikační infrastruktura a.s.**

**1. PLATNOST VŠEOBECNÝCH PODMÍNEK**

- i) Tyto Všeobecné podmínky ochrany sítě elektronických komunikací (dále jen „VPOSEK“) tvoří součást Vyjádření (jak je tento pojem definován níže v článku 2 VPOSEK).
- ii) V případě rozporu mezi Vyjádřením a těmito VPOSEK mají přednost ustanovení Vyjádření, pokud není těmito VPOSEK stanoveno jinak.

**2. DEFINICE**

Níže uvedené termíny, jsou-li použity v těchto VPOSEK a uvozeny velkým písmenem, mají následující význam:

„**CETIN**“ znamená Česká telekomunikační infrastruktura a.s. se sídlem Olšanská 2681/6, Praha 3 PSČ 130 00, IČO: 04084063, zapsaná v obchodním rejstříku vedeném Městským soudem v Praze pod spz. B 20623;

„**Den**“ je kalendářní den;

„**Kabelovod**“ podzemní zařízení sestávající se z tělesa Kabelovodu a kabelových komor, sloužící k zatahování kabelů a ochranných trubek;

„**Občanský zákoník**“ znamená zákon č. 89/2012 Sb., občanský zákoník, ve znění pozdějších předpisů;

„**POS**“ je zaměstnanec společnosti CETIN, pověřený ochranou sítě, Rudolf Basler, tel.: 607 866 142, e-mail: rudolf.basler@cetin.cz;

„**Pracovní den**“ znamená Den, který není v České republice dnem pracovního klidu nebo státem uznaným svátkem;

„**Příslušné požadavky**“ znamená jakýkoli a každý příslušný právní předpis, vč. technických norem, nebo normativní právní akt veřejné správy či samosprávy, nebo jakékoli rozhodnutí, povolení, souhlas nebo licenci, včetně podmínek, které s ním souvisí;

„**Překládka**“ je stavba spočívající ve změně trasy vedení SEK ve vlastnictví CETIN nebo přemístění zařízení SEK ve vlastnictví CETIN; Stavebník, který Překládku vyvolal, je dle ustanovení § 104 odst. 17 Zákona o elektronických komunikacích povinen uhradit společnosti CETIN veškeré náklady na nezbytné úpravy dotčeného úseku SEK, a to na úrovni stávajícího technického řešení;

„**SEK**“ je síť elektronických komunikací ve vlastnictví CETIN;

„**Stavba**“ je stavba a/nebo činnosti ve vztahu, k níž bylo vydáno Vyjádření, a je prováděna Stavebníkem a/nebo Žadatelem v souladu s Příslušnými požadavky, povolená příslušným správním rozhodnutím vydaným dle Stavebního zákona;

„**Stavebník**“ je osoba takto označená ve Vyjádření;

„**Stavební zákon**“ je zákon č. 183/2006 Sb., o územním plánování a stavebním řádu;

„**Vyjádření**“ je vyjádření o existenci sítě elektronických komunikací vydané společností CETIN dne 13. 12. 2018 pod č.j. 808425/18;

„**Zájmové území**“ je území označené Žadatelem a/nebo Stavebníkem v Žádosti;

„**Situační výkres**“ je výkres, který je přílohou Vyjádření a obsahuje Zájmové území určené a vyznačené Žadatelem v Žádosti a výřezy účelové mapy SEK;

„**Zákon o elektronických komunikacích**“ je zákon č. 127/2005 Sb., o elektronických komunikacích a o změně některých souvisejících zákonů, ve znění pozdějších předpisů;

„**Žadatel**“ je osoba takto označená ve Vyjádření.

„**Žádost**“ je žádost, kterou Žadatel a/nebo Stavebník požádal CETIN o vydání Vyjádření.

**3. PLATNOST A ÚČINNOST VPOSEK**

Tyto VPOSEK jsou platné a účinné dnem odeslání Vyjádření na i) adresu elektronické pošty Stavebníka a/nebo Žadatele uvedenou v Žádosti nebo ii) adresu pro doručení prostřednictvím poštovní přepravy uvedenou Stavebníkem a/nebo Žadatelem v Žádosti.

**4. OBECNÁ PRÁVA A POVINNOSTI STAVEBNÍKA A/NEBO ŽADATELE**

- (i) Stavebník, Žadatel je výslovně srozuměn s tím, že SEK je veřejně prospěšným zařízením, byla zřízena ve veřejném zájmu a je chráněna Příslušnými požadavky.
- (ii) SEK je chráněna ochranným pásmem, jehož rozsah je stanoven (a) ustanovením § 102 Zákona o elektronických komunikacích a/nebo (b) právními předpisy účinnými před Zákonom o elektronických komunikacích, není-li Příslušnými požadavky stanoveno jinak.
- (iii) Stavebník, Žadatel nebo jím pověřená třetí osoba, je povinen při provádění Stavby nebo jiných prací, při odstraňování havárií a projektování staveb, řídit se Příslušnými požadavky, správnou praxí v oboru stavebnictví a technologickými postupy a je povinen učinit veškerá nezbytná opatření vyžadovaná Příslušnými požadavky k ochraně SEK před poškozením. Povinnosti dle tohoto odstavce má Stavebník rovněž ve vztahu k SEK, které se nachází mimo Zájmové území.
- (iv) Při zjištění jakéhokoliv rozporu mezi údaji v Situačním výkresu, který je přílohou Vyjádření a skutečným stavem, je Stavebník a/nebo Žadatel povinen bez zbytečného odkladu, nejpozději Den následující po zjištění takové skutečnosti, zjištěný rozpor oznámit POS.
- (v) Stavebník, Žadatel nebo jím pověřená třetí osoba, je povinen každé poškození či krádež SEK bezodkladně, nejpozději Den následující po zjištění takové skutečnosti, oznámit takovou skutečnost dohledovému centru společnosti CETIN na telefonní číslo +420 238 464 190.
- (vi) Bude-li Stavebník, Žadatel nebo jím pověřená třetí osoba na společnosti CETIN požadovat, aby se jako účastník správního řízení, pro jehož účely bylo toto Vyjádření vydáno, vzdala práva na odvolání proti rozhodnutí vydanému ve správním řízení, je oprávněn kontaktovat POS.

**5. POVINNOSTI STAVEBNÍKA PŘI PŘÍPRAVĚ STAVBY**

- (i) Při projektování Stavby je Stavebník povinen zajistit, aby projektová dokumentace Stavby (i) zohledňovala veškeré požadavky na ochranu SEK vyplývající z Příslušných požadavků, zejména ze Zákona o elektronických komunikacích a Stavebního zákona, (ii) respektovala správnou praxi v oboru stavebnictví a technologické postupy a (iii) umožňovala, aby i po provedení a umístění Stavby dle takové projektové dokumentace byla společnost CETIN, jako vlastník SEK schopna bez jakýchkoli omezení a překážek provozovat SEK, provádět údržbu a opravy SEK.
- (ii) Nebude-li možné projektovou dokumentaci zajistit některý, byť i jeden z požadavků dle předchozího odstavce (i) a/nebo umístění Stavby by mohlo způsobit, že nebude naplněn některý, byť i jeden z požadavků dle předchozího odstavce (i), vyvolá Stavebník Překládku.
- (iii) Při projektování Stavby, která se nachází nebo je u ní zamýšleno, že se bude nacházet v ochranném pásmu radiových tras společnosti CETIN a překračuje výšku 15 m nad zemským povrchem, a to včetně dočasných objektů zařízení staveniště (jeřáby, konstrukce, atd.) je Stavebník povinen písemně kontaktovat POS za účelem získání konkrétního stanoviska a podmínek k ochraně radiových tras společnosti CETIN a pro určení, zda Stavba vyvolá Překládku. Ochranné pásmo radiových tras v šíři 50m je zakresleno do situačního výkresu, který je součástí tohoto Vyjádření.



**VŠEOBECNÉ PODMÍNKY OCHRANY SÍTĚ ELEKTRONICKÝCH KOMUNIKACÍ společnosti Česká telekomunikační infrastruktura a.s.**

- (iv) Pokud se v Zájmovém území nachází podzemní silové vedení (NN) ve vlastnictví společnosti CETIN, je Stavebník povinen ve vztahu k projektové dokumentaci zajistit totéž, co je uvedeno pod písm (i) tohoto článku 5, přičemž platí, že Stavebník vyvolá Překládku v případech uvedených pod písm (ii) tohoto článku 5.
- (v) Stavebník je povinen při projektování Stavby, která je stavbou (a) zařízení silových elektrických sítí (VN, VVN a ZVVN) a/nebo (b) trakčních vedení, provést výpočet či posouzení rušivých vlivů na SEK, zpracovat ochranná opatření, to vše dle a v souladu s Příslušnými požadavky. Stavebník je povinen nejpozději třicet (30) Dnů před podáním žádosti o vydání příslušného správního rozhodnutí k umístění Stavby dle Stavebního zákona předat POS výpočet či posouzení rušivých vlivů na SEK a zpracovaná ochranná opatření.
- (vi) Je-li Stavba v souběhu s Kabelovodem, nebo Kabelovod kříží, je Stavebník povinen nejpozději ke Dni, ke kterému započne se zpracováním projektové dokumentace ke Stavbě, oznámit POS a projednat s POS (a) veškeré případy, kdy trajektorie podvrtní a protlaků budou vedeny ve vzdálenosti menší, než je 1,5 m od Kabelovodu a (b) jakékoliv výkopové práce, které budou nebo by mohly být vedeny v úrovni či pod úrovní Kabelovodu nebo kabelové komory.
- (vii) Je-li Stavba umístěna nebo má být umístěna v blízkosti Kabelovodu, ve vzdálenosti menší, než jsou 2 m nebo kříží-li Stavba Kabelovod ve vzdálenosti menší, než je 0,5 m nad nebo kdekoliv pod Kabelovodem, je Stavebník povinen předložit POS k posouzení zakreslení Stavby v příčných řezech, přičemž do příčného řezu je Stavebník rovněž povinen zakreslit profil kabelové komory.
- 6. POVINNOSTI STAVEBNÍKA PŘI PROVÁDĚNÍ STAVBY**
- (i) Stavebník je před započítím jakýchkoliv zemních prací ve vztahu ke Stavbě povinen vytyčit trasu SEK na terénu dle Příslušných požadavků a dle Stavebního zákona. S vytyčenou trasou SEK je Stavebník povinen seznámit všechny osoby, které budou anebo by mohly zemní práce ve vztahu ke Stavbě provádět. V případě porušení této povinnosti bude Stavebník odpovědný společnosti CETIN za náklady a škody, které porušením této povinnosti společnosti CETIN vzniknou a je povinen je společnosti CETIN uhradit.
- (ii) Pět (5) Pracovních dní před započítím jakýchkoliv prací ve vztahu ke Stavbě je Stavebník povinen oznámit společnosti CETIN, že zahájí práce či činnosti ve vztahu ke Stavbě. Písemné oznámení dle předchozí věty zašle Stavebník na adresu elektronické pošty POS a bude obsahovat minimálně číslo jednací Vyjádření a kontaktní údaje Stavebníka.
- (iii) Stavebník je povinen zabezpečit a zajistit SEK proti mechanickému poškození, a to zpravidla dočasným umístěním silničních betonových panelů nad kabelovou trasou SEK. Do doby, než je zajištěna a zabezpečena ochrana SEK proti mechanickému poškození, není Stavebník oprávněn přejíždět vozidly nebo stavební mechanizací kabelovou trasu SEK. Při přepravě vysokých nákladů nebo při projíždění stroji, vozidly či mechanizací pod nadzemním vedením SEK je Stavebník povinen prověřit, zda výška nadzemního vedení SEK je dostatečná a umožňuje spolehlivý a bezpečný způsob přepravy nákladu či průjezdu strojů, vozidel či mechanizace.
- (iv) Při provádění zemních prací v blízkosti SEK je Stavebník povinen postupovat tak, aby nedošlo ke změně hloubky uložení nebo prostorového uspořádání SEK. V místech, kde SEK vystupuje ze země do budovy, rozváděče, na sloup apod. je Stavebník povinen vykonávat zemní práce se zvýšenou mírou opatrnosti, výkopové práce v blízkosti sloupů nadzemního vedení SEK je Stavebník povinen provádět v takové vzdálenosti od sloupu nadzemního vedení SEK, která je dostatečná k tomu, aby nedošlo nebo nemohlo dojít k narušení stability sloupu nadzemního vedení SEK. Stavebník je povinen zajistit, aby jakoukoliv jeho činnost nedošlo bez souhlasu a vědomí společnosti CETIN (a) ke změně nivelety terénu, a/nebo (b) k výsadbě trvalých porostů, a/nebo (c) ke změně rozsahu a změně konstrukce zpevněných ploch. Pokud došlo k odkrytí SEK, je Stavebník povinen SEK po celou dobu odkrytí náležitě zabezpečit proti prověšení, poškození a odcizení.
- (v) Zjistí-li Stavebník kdykoliv během provádění prací ve vztahu ke Stavbě jakýkoliv rozpor mezi údaji v projektové dokumentaci a skutečností, je povinen bezodkladně přerušit práce a oznámit zjištěný rozpor na adresu elektronické pošty POS. Stavebník není oprávněn pokračovat v pracích ve vztahu ke Stavbě do doby, než získá písemný souhlas POS s pokračováním prací.
- (vi) Stavebník není bez předchozího písemného souhlasu společnosti CETIN oprávněn manipulovat s kryty kabelových komor, jakkoliv zakrývat vstupy do kabelových komor, a to ani dočasně, vstupovat do kabelových komor, jakkoliv manipulovat s případně odkrytými prvky SEK či s jakýmkoliv jiným zařízením se SEK souvisejícím. Rovněž bez předchozího písemného souhlasu společnosti CETIN není Stavebník oprávněn umístit nad trasou Kabelovodu jakoukoliv jinou síť technické infrastruktury v podélném směru.
- (vii) Byla-li v souladu s Vyjádřením a těmito VPOSEK odkryta SEK je Stavebník povinen tří (3) Pracovní dny před zakrytím SEK písemně oznámit POS zakrytí SEK a vyzvat ho ke kontrole před zakrytím. Oznámení Stavebníka dle předchozí věty musí obsahovat minimálně předpokládaný Den zakrytí, číslo jednací Vyjádření a kontaktní údaje Stavebníka. Stavebník není oprávněn provést zakrytí do doby, než získá písemný souhlas POS se zakrytím.
- 7. ROZHODNÉ PRÁVO**
- Vyjádření a VPOSEK se řídí českým právem, zejména Občanským zákoníkem, Zákonem o elektronických komunikacích a Stavebním zákonem. Veškeré spory z Vyjádření či VPOSEK vyplývající budou s konečnou platností řešeny u příslušného soudu České republiky.
- 8. PÍSEMNÝ STYK**
- Písemným stykem či pojmem „písemně“ se pro účely Vyjádření a VPOSEK rozumí předání zpráv jedním z těchto způsobů:
- v listinné podobě;
  - e-mailovou zprávou se zaručeným elektronickým podpisem dle zák. č. 227/2000 Sb., o elektronickém podpisu a o změně některých dalších zákonů (zákon o elektronickém podpisu), ve znění pozdějších předpisů;
- 9. ZÁVĚREČNÁ USTANOVENÍ**
- (i) Stavebník, Žadatel nebo jím pověřená třetí osoba je počínaje Dnem převzetí Vyjádření povinen užít informace a data uvedená ve Vyjádření pouze a výhradně k účelu, pro který mu byla tato poskytnuta. Stavebník, Žadatel nebo jím pověřená třetí osoba není oprávněn informace a data rozmnožovat, rozšiřovat, pronajímat, půjčovat či jinak umožnit jejich užívání třetí osobou bez předchozího písemného souhlasu společnosti CETIN.
- (ii) Pro případ porušení kterékoli z povinností Stavebníka, Žadatele nebo jím pověřené třetí osoby, založené Vyjádřením /nebo těmito VPOSEK je Stavebník, Žadatel či jím pověřená třetí osoba odpovědný za veškeré náklady a škody, které společnosti CETIN vzniknou porušením povinností Stavebníka, Žadatele nebo jím pověřené třetí osoby.

Číslo jednací: 808425/18

Číslo žádosti: 0118 334 697

## Informace k vytyčení *SEK*

V případě požadavku na vytyčení *PVSEK* společnosti *Česká telekomunikační infrastruktura a.s.* se, prosím, obraťte na společnosti uvedené níže.

**Česká telekomunikační infrastruktura a.s. - středisko Čechy západ**

se sídlem: Olšanská 2681/6, Praha 3, PSČ 13000

IČ: 04084063

DIČ: CZ04084063

kontakt: Rostislav Králíček, Karlovy Vary, Železniční 2, tel: 238465621, mobil: 602413059, e-mail: rostislav.kralicek@cetin.cz



# SITUAČNÍ VÝKRES - ZÁJMOVÉ ÚZEMÍ

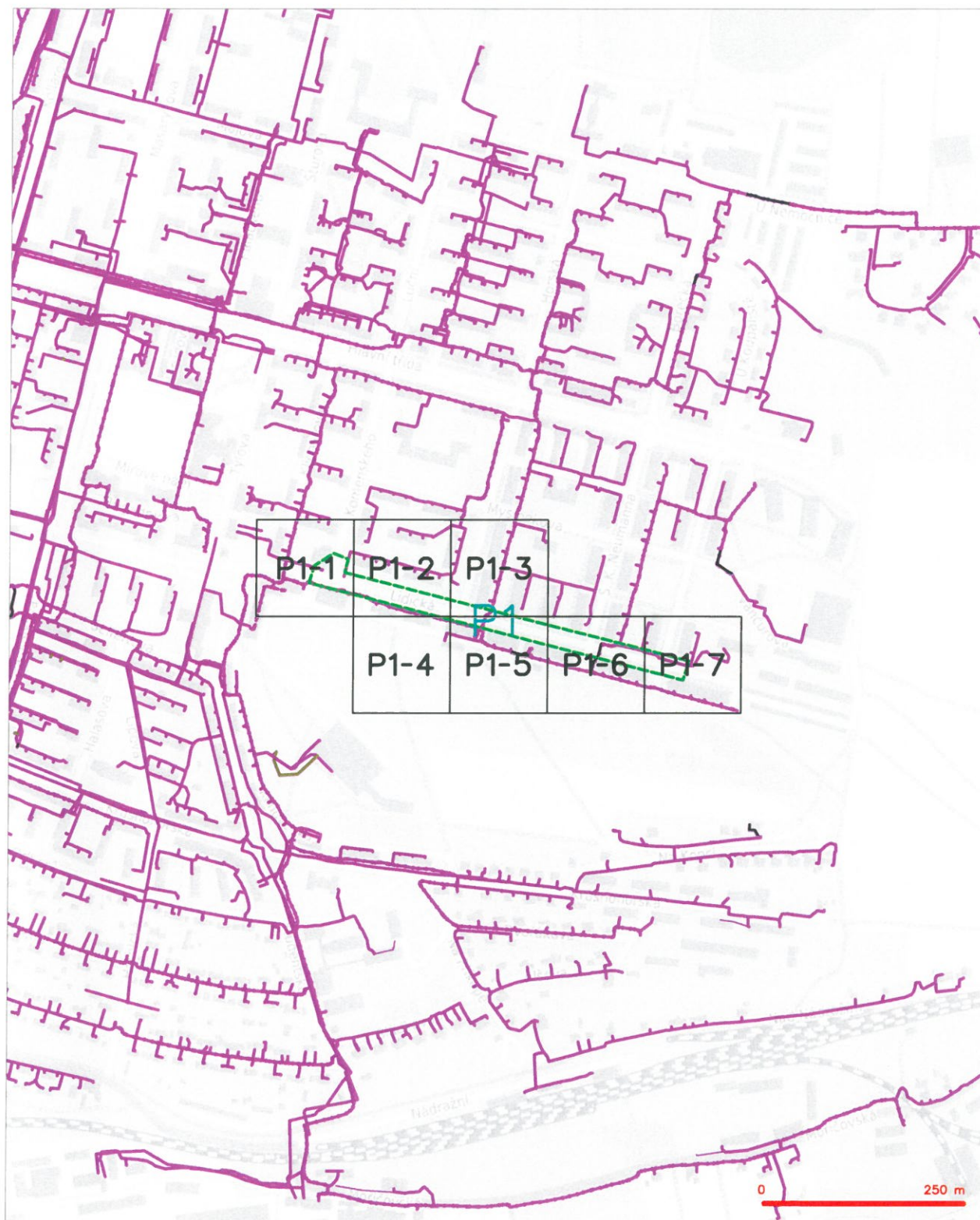


LEGENDA  
--- hranice zájmového území k vyjádření

*Handwritten signature*  
Česká telekomunikační infrastruktura a.s.  
Olšanská 2581/5  
130 00 Praha 3  
DIČ: CZ04084063  
96



### SITUAČNÍ VÝKRES - POLYGON 1



LEGENDA

- |  |   |  |   |
|--|---|--|---|
|  | hranice zápojového úseku s vyvážení   |  | neměřený průběh optického kabelu, HDPE trubky<br>nebo soustavy optického a metalického kabelu |
|  | NV přípojná, území s NV přípojnou ČSTN  |  | radlové síť, odstraňování radlové síle  |
|  | zaměřený průběh metalického kabelu  |  | radlové síle  |
|  | zaměřený průběh optického kabelu, HDPE trubky<br>nebo soustavy optického a metalického kabelu |  | napravovací síle  |
|  | neměřený průběh metalického kabelu  |  | podmnoží síle vůči  |
|  | radlové síle vůči   |  | síle s NV   |

SITUAČNÍ VÝKRES - POLYGON 1, list kladu P1-1

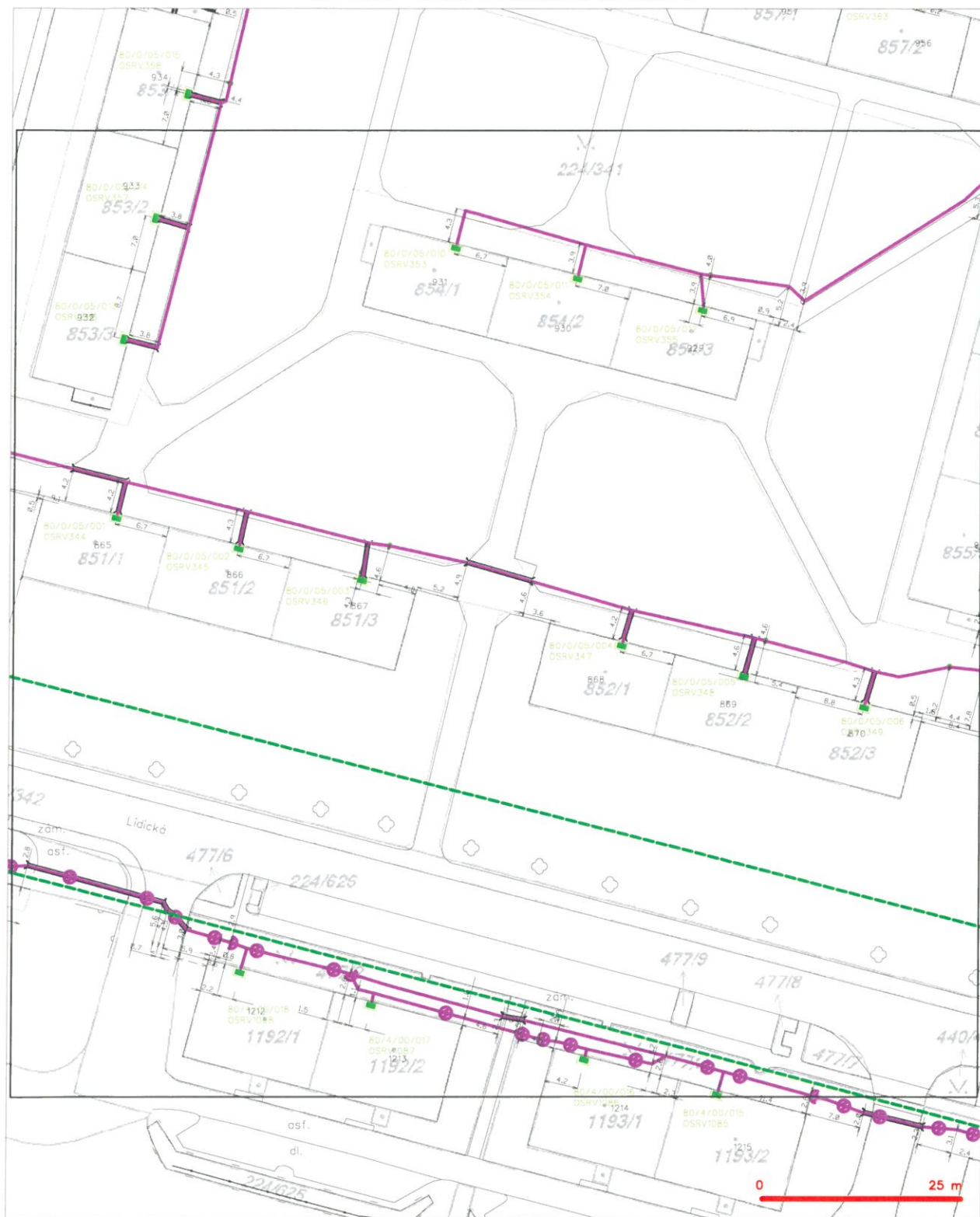


	hranice zájmového území a vyjádření
	NH přírůstek, území s NH přírůstkem CETN
	zaměřený průběh metalického kabelu
	zaměřený průběh optického kabelu, HOPE trubky nebo součet optického a metalického kabelu
	nezaměřený průběh metalického kabelu
	podzemní síle cív

	nezamieňaný priechod optického káblu, HDPE trubky nebo souběž optického a metalického káblu
	radiové signál, ochranné pásmo rádiové síťe
	podzemná síť
	naprovozované síť
	podzemná síť sítí
	síť s NN



SITUAČNÍ VÝKRES - POLYGON 1, list kladu P1-2



LEGENDA

- |   |   |
|---|---|
| <p>— hranice příslušného území "A" vyjádřená</p> <p>— Město příslušná, území a Město příslušná ČI TH</p> <p>— samostatný příslušný metalického kabelu</p> <p>— samostatný příslušný optického kabelu, NEPE trubky</p> <p>— nebo samostatný optického a metalického kabelu</p> <p>— nezaměřený příslušný metalického kabelu</p> <p>— nezaměřený příslušný optického kabelu</p> | <p>— nezaměřený příslušný optického kabelu, NEPE trubky</p> <p>— nebo samostatný optického a metalického kabelu</p> <p>— radiové síť, ochranná pásmo radiové síť</p> <p>— radiové síť</p> <p>— nezaměřený příslušný optického kabelu</p> <p>— radiové síť, ochranná pásmo radiové síť</p> <p>— síť s Mě</p> |
|---|---|



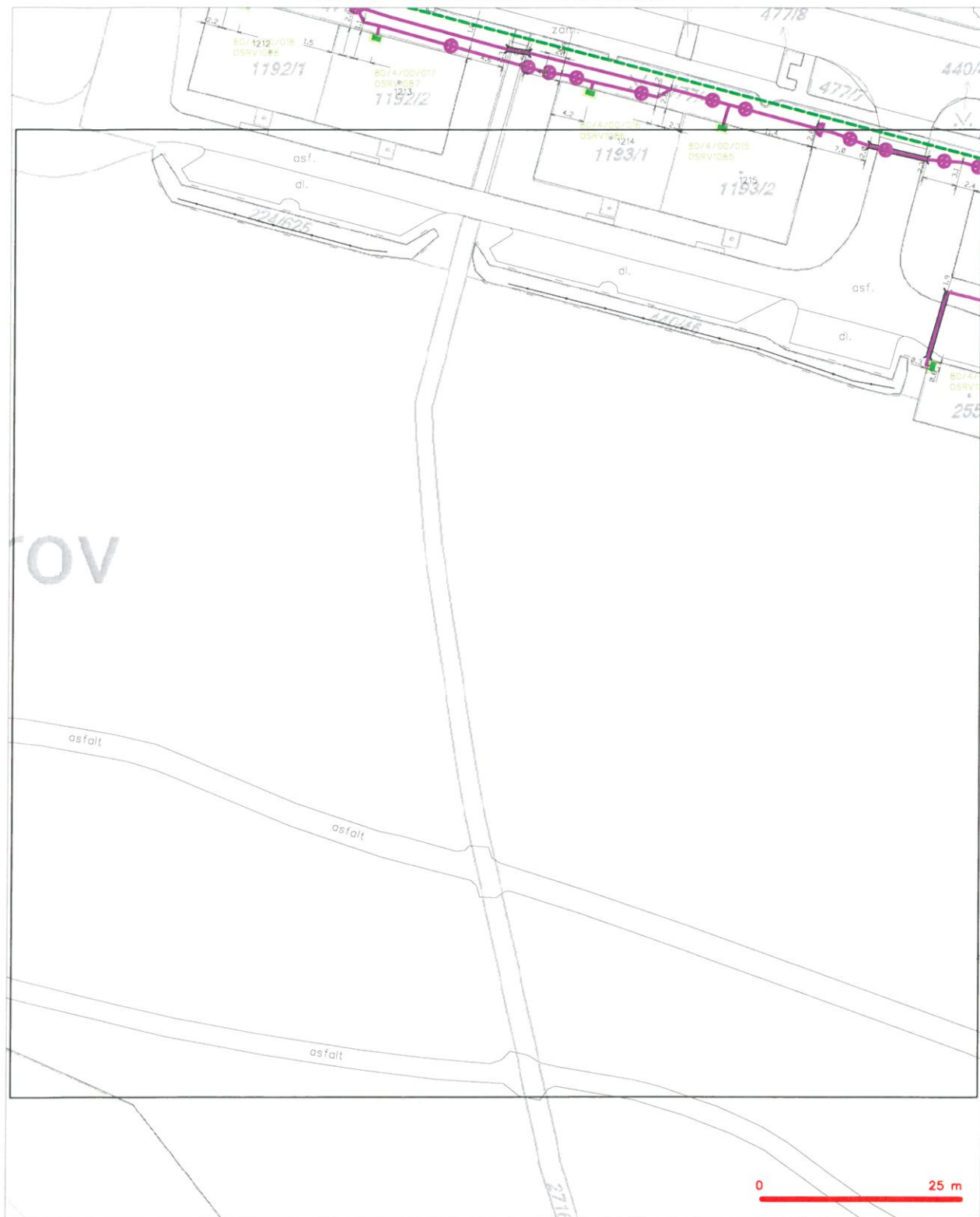
SITUAČNÍ VÝKRES - POLYGON 1, list kladu P1-3



LEGENDA

- [illegible]

**SITUAČNÍ VÝKRES - POLYGON 1, list kladu P1-4**



**LEGENDA**

- |  |  |
|--|--|
| <p>— hranice původního území a vyjádření<br/>— NI přípojka, území s NI přípojkou CETIN<br/>— záměrný průběh metalického kabelu<br/>— záměrný průběh optického kabelu, HDPE trubky<br/>— nebo součet optického a metalického kabelu<br/>— nezáměrný průběh metalického kabelu<br/>— — — — — podzemní síť opt.</p> | <p>— — — — — nezáměrný průběh optického kabelu, HDPE trubky<br/>— — — — — nebo součet optického a metalického kabelu<br/>— — — — — radiální síť, ochranná pásma radiální sítě<br/>— — — — — podzemní síť<br/>— — — — — napájecí síť<br/>— — — — — podzemní síť opt.<br/>— — — — — síť s NI</p> |
|--|--|

SITUAČNÍ VÝKRES - POLYGON 1, list kladu P1-5



LEGENDA

- |  |   |
|--|---|
| <p>— hranice příslušného území a vyjádření<br/>— NI příslušná, uzemí s NI příslušnou CETIN<br/>— ramenní pruh metalického kabelu<br/>— ramenní pruh optického kabelu, NEPE trubky<br/>— nebo soudek optického a metalického kabelu<br/>— ramenní pruh metalického kabelu<br/>— ramenní pruh optického kabelu<br/>— ramenní pruh metalického kabelu</p> | <p>— měřicí pruh optického kabelu, NEPE trubky<br/>— nebo soudek optického a metalického kabelu<br/>— ramenní pruh metalického kabelu<br/>— ramenní pruh optického kabelu<br/>— ramenní pruh metalického kabelu<br/>— ramenní pruh optického kabelu<br/>— ramenní pruh metalického kabelu</p> |
|--|---|



SITUAČNÍ VÝKRES - POLYGON 1, list kladu P1-6



LEGENDA

- |   |   |   |   |
|---|---|---|---|
|  | terazie zdymového území s vyjádření             |  | nezamýšlený průběh optického kabelu, NEPŘE tržky; |
|  | NH přípojka, území s NH přípojkou ČD TN         |  | nebo souběž optického a metalického kabelu        |
|  | zamýšlený průběh metalického kabelu             |  | radnice sítě, ochranné pásmo radnice sítě         |
|  | zamýšlený průběh optického kabelu, NEPŘE tržky; |  | podzemní síť                                      |
|  | nebo souběž optického a metalického kabelu      |  | neorganizované síť                                |
|  | nezamýšlený průběh metalického kabelu           |  | kolétoř, kateletoř                                |
|  | podzemní síť cív                                |  | podzemní síť cív                                  |
|  | sítě s NH                                       |  | sítě s NH   |

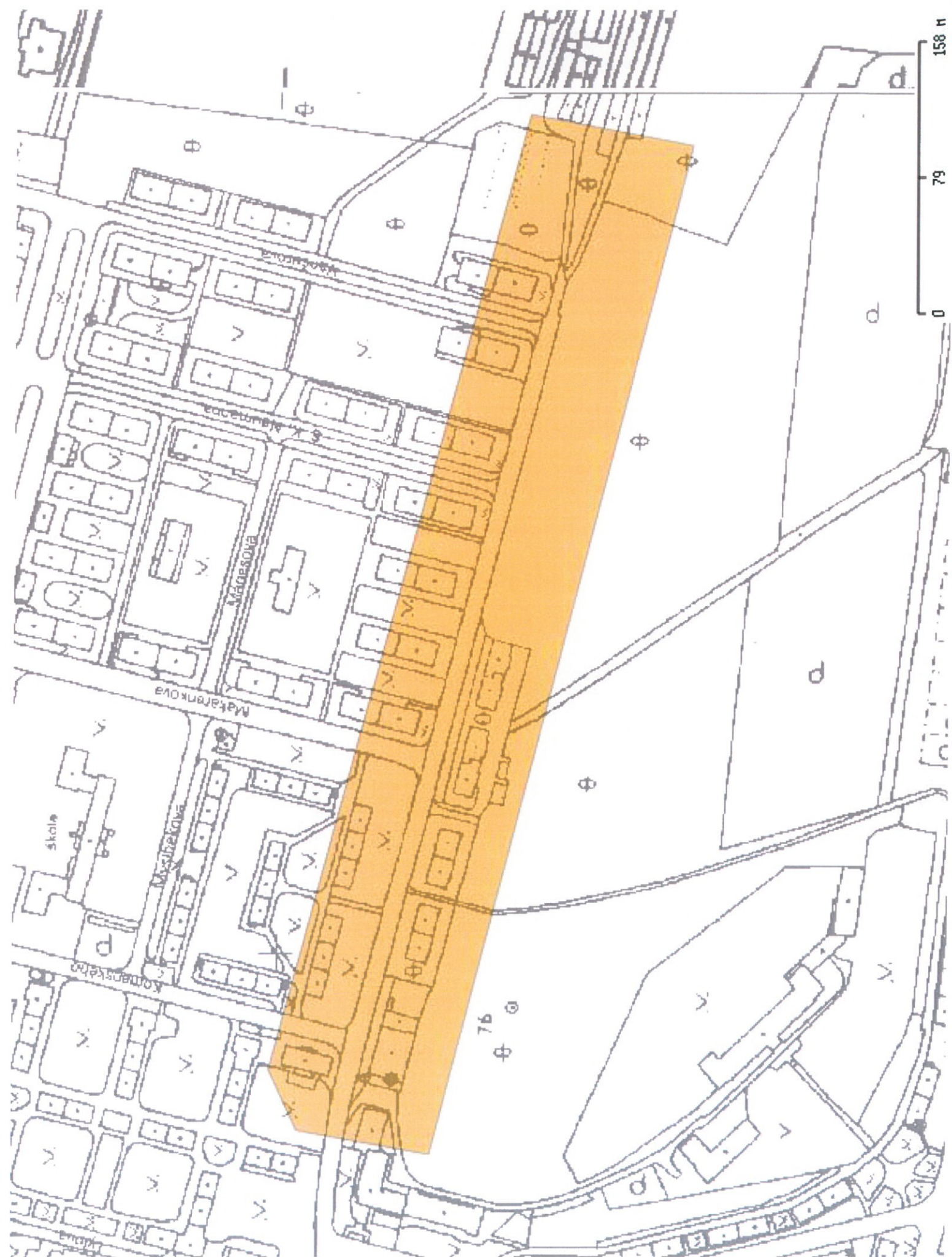
SITUAČNÍ VÝKRES - POLYGON 1, list kladu P1-7



LEGENDA

- |   |   |   |   |
|---|---|---|---|
|  | hranice zápisového úseku či výtvarní  |  | nerozměrný průřez optického kabelu, HPEF trubky |
|  | MR přípojná, úseky s MR přípojnou CETN  |  | malé množství optického a metalického kabelu    |
|  | záměrný průřez metalického kabelu   |  | radnice sítě, nastavení potrubí radnice sítě    |
|  | záměrný průřez optického kabelu, HPEF trubky nebo součet optického a metalického kabelu |  | nastavení sítě                                  |
|  | nerozměrný průřez metalického kabelu  |  | nastavení sítě                                  |
|  | nastavení sítě cín  |  | nastavení sítě                                  |
|  | nastavení sítě cín  |  | nastavení sítě cín                              |
|  | nastavení sítě cín  |  | sítě s MR                                       |









## Vodárny a kanalizace Karlovy Vary, a.s.

360 07 Karlovy Vary - Doubí, Studentská 328/64

zapsané s účinností od 1.1.1994 v OR u KS Plzeň, odd. B, vložka č. 3

Město/katastr Ostrov nad Ohří

Číslo jednací : 2018/01991

Čtvrť/Ulice

Datum : 14.12.2018

č.p. : č. parcel: 224/342, 440/43, 440/44

Za účelem : informativní zakres vodovodu a kanalizace

Investor/projektant : Ing. Igor Hrazdil

Zasláno : e-mail

Stupeň : zakres sítí

Provoz vodovodů : Ostrov, p.Tancibudek, tel.: 725 847 801, ttancibudek@vodakva.cz

Provoz kanalizace : p.Dietl, tel.: 602 835 474, rdietl@vodakva.cz

Zakreslil : Bc. Jan Kožuškanič

Vodovodní a kanalizační zařízení jsou na situaci zakreslena informativně dle stávající dokumentace VAK K. Vary, a.s. Zařízení je nutno upřesnit vytýčením na místě. Přesné vytýčení vodovodních a kanalizačních zařízení vám zajistí naše příslušné provozy vodovodů a kanalizace.

Tento doklad nenahrazuje vyjádření k územnímu souhlasu, územnímu/stavebnímu řízení. Technické řešení (projektovou dokumentaci) požadujeme předložit na VaK K.Vary k odsouhlasení.

**Požadujeme dodržet ochranné pásmo vodovodu a kanalizace, které je min. 1,5 m od líce potrubí na obě strany (u potrubí do prům. 500 mm) a min. 2,5 m od líce potrubí na obě strany (u potrubí nad prům. 500 mm).**

U potrubí (vodovodu a kanalizace) o průměru nad 200 mm včetně, jehož dno je uloženo v hloubce větší než 2,5 m pod upraveným povrchem, se vzdálenost od vnějšího líce zvyšuje o 1,0 m.

Při souběhu a křížení se stávajícími sítěmi ve správě Vodakvy požadujeme respektovat ČSN 73 6005 Prostorové uspořádání sítí technického vybavení.

Při dalším jednání ohledně předmětné akce používejte prosím příslušné číslo jednací.

CO : vlastní

Datum :

Podpis :

14-12-2018

Vodárny a kanalizace Karlovy Vary, a.s.

Studentská 328/64  
Technický útvar 4

360 07 Karlovy Vary - Doubí

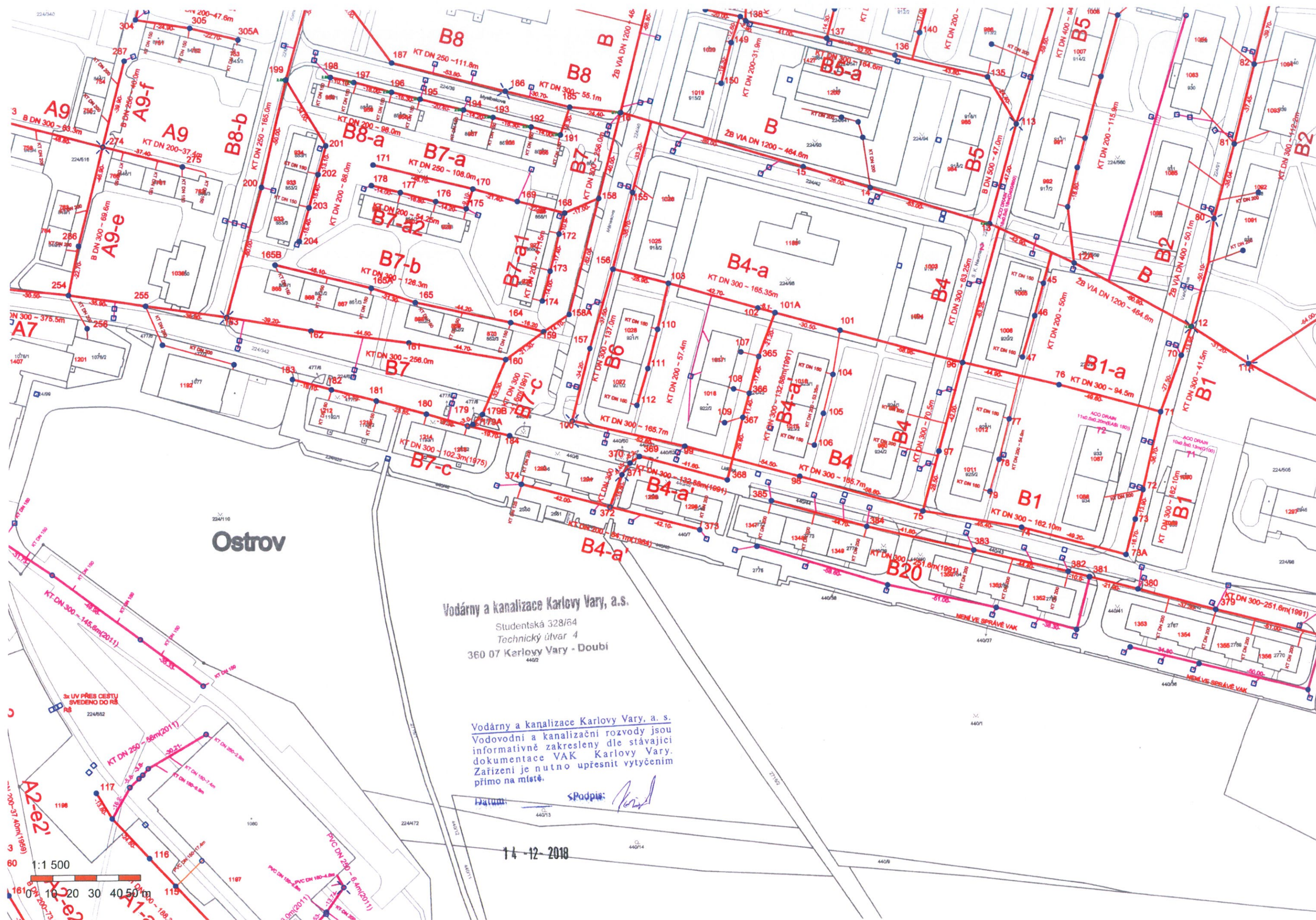
Tel.: 359 010 111  
Fax: 359 010 333

E-mail:  
info@vodakva.cz

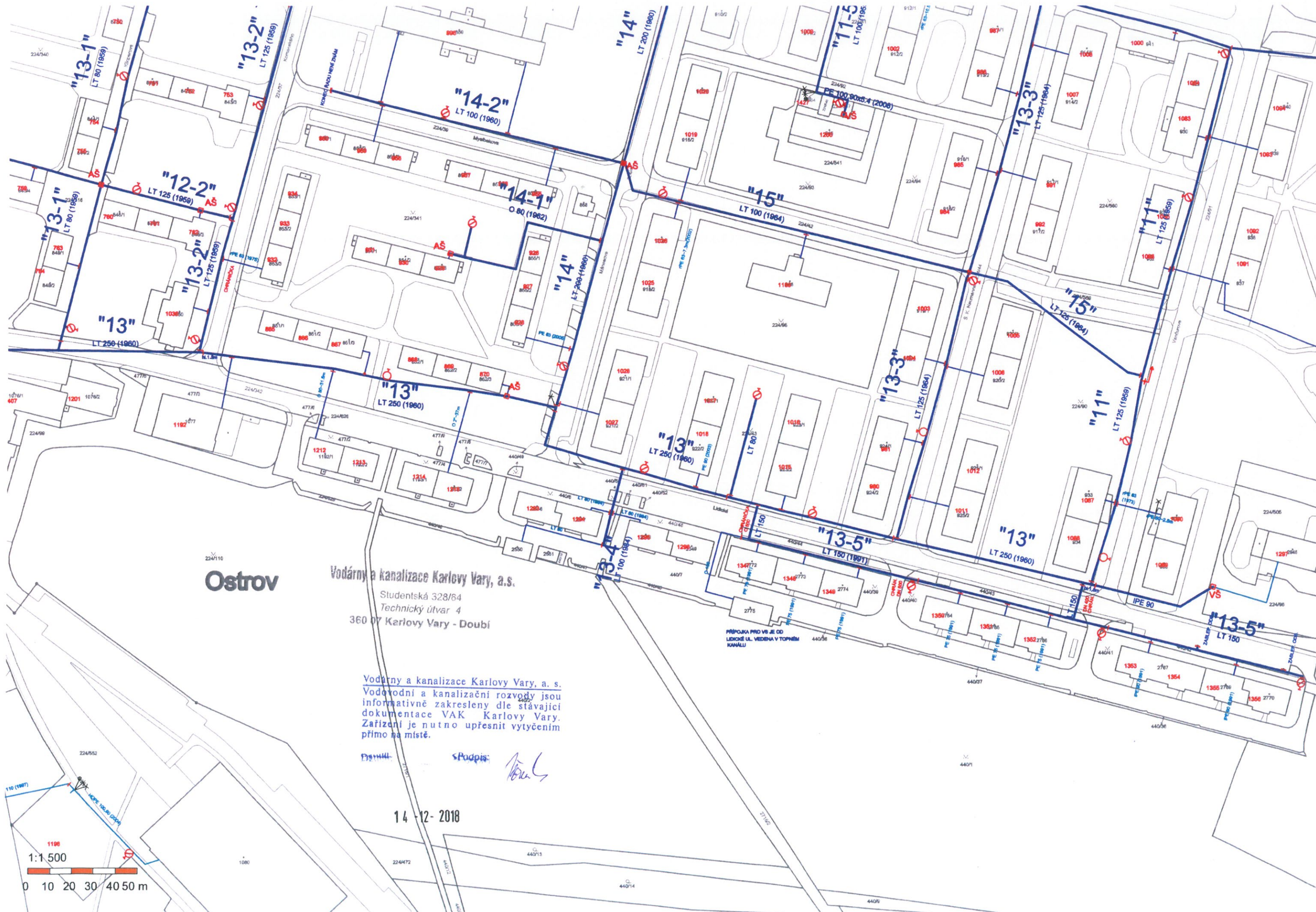
IČO: 49 78 92 28  
DIČ: CZ 49 78 92 28

Komerční banka Karlovy Vary  
číslo účtu: 1608 341 / 0100









Ostrov

Vodárny a kanalizace Karlovy Vary, a.s.  
Studentská 328/64  
Technický útvar 4  
360 07 Karlovy Vary - Doubr

Vodárny a kanalizace Karlovy Vary, a. s.  
Vodovodní a kanalizační rozvody jsou  
informativně zakresleny dle stávající  
dokumentace VAK Karlovy Vary.  
Zařízení je nutno upřesnit vytyčením  
přímo na místě.

Dle přílohy

Podpis:

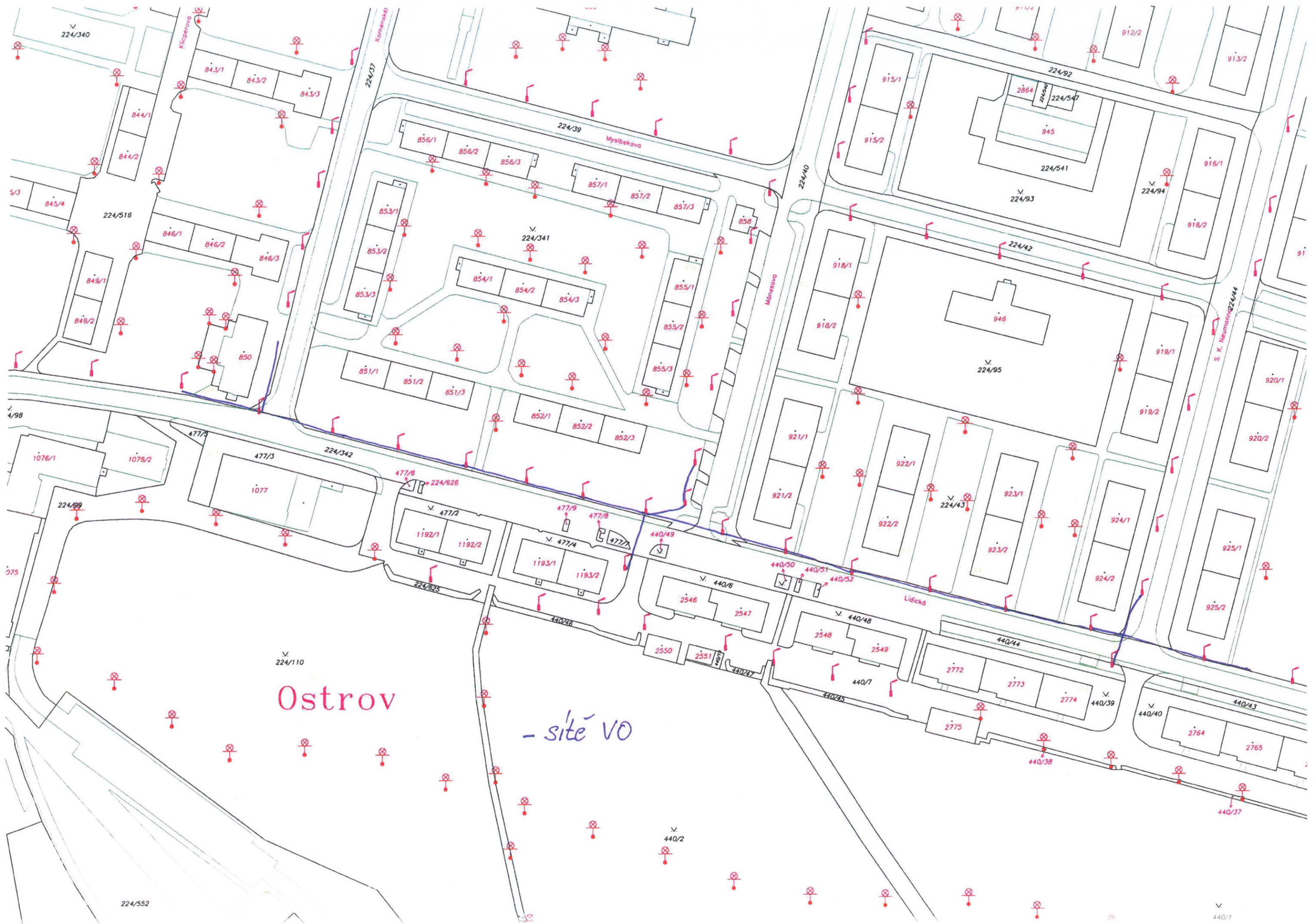
*[Signature]*

14-12-2018

1:1,500

0 10 20 30 40 50 m

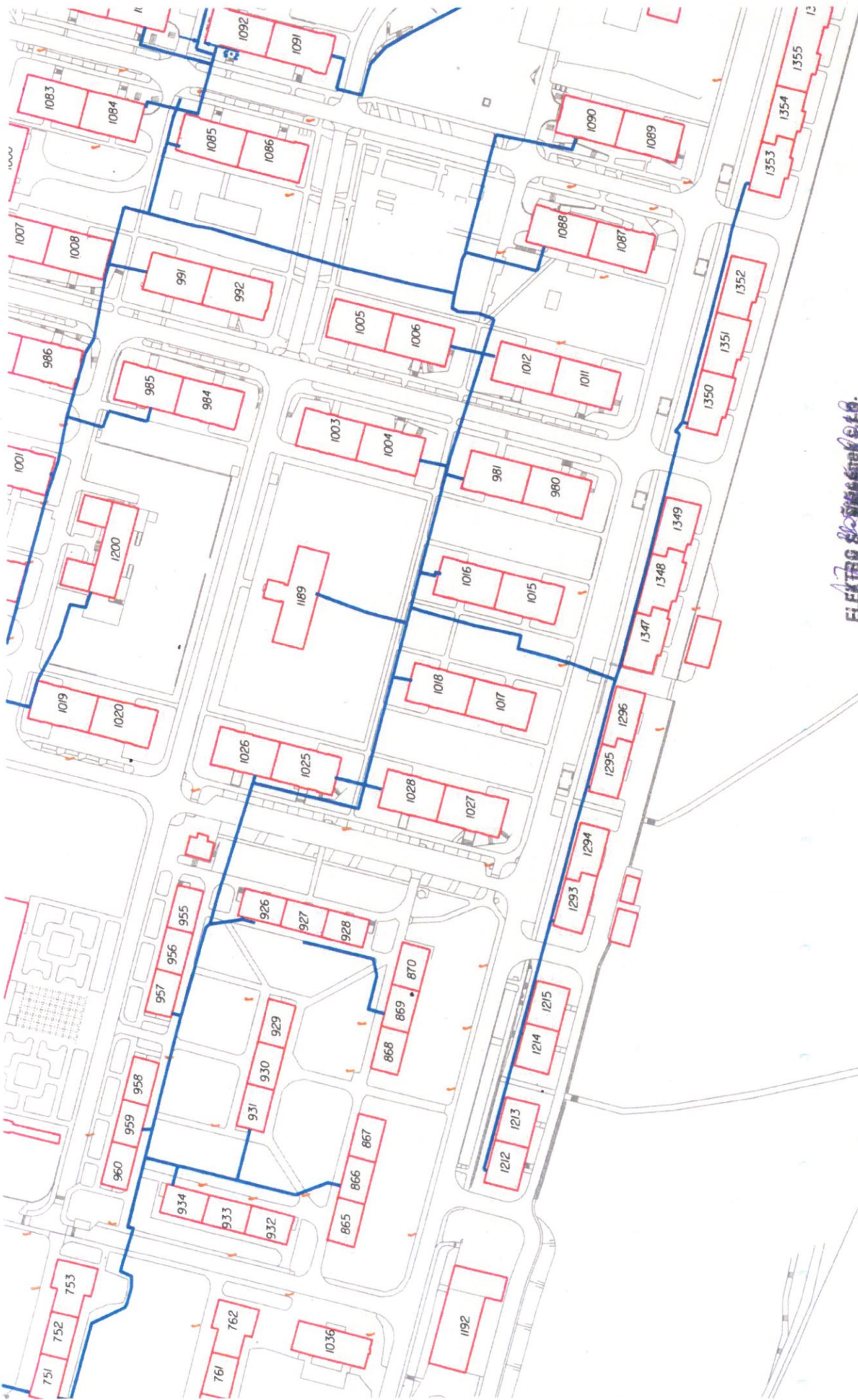




Ostrov

- síť VO





**ELEKTRO BUDOVÁNÍ S.R.O.**  
Lidická 1281  
363 81 Osijek  
IČ: 25244086 DIČ: CZ25244086

**OSTROVSKÁ TEPLÁRENSKÁ, a. s.**  
**Mořičovská 1210, Ostrov 363 38**

**Vážený pan**  
**Ing. Igor Hrazdil**

**Kfely 81**  
**363 01 Ostrov**

Váš dopis značky / ze dne  
-/6.12.2015.

Naše značka  
151211/Taj/IS

Vyřizuje / linka  
Tajer /342

Místo odeslání / datum  
Ostrov /11. 12. 2015

**Zaslání údajů o existenci inženýrských sítí na akci:**  
**Ostrov, Parkoviště zadní Lidická – II. Etapa**

Dobrý den,

k Vaší žádosti o vyjádření ve věci existence inženýrských sítí sdělujeme, že se v zájmovém území nacházejí inženýrské sítě a podzemní zařízení ve správě naší společnosti (viz situace v příloze tohoto dopisu). Tato zařízení jsou v situaci zakreslena informativně. Přesné vytýčení zajistí v případě potřeby zástupce naší společnosti - p. Jiří Solář (tel. 602 178 973).

Tento doklad nenahrazuje vyjádření k projektové dokumentaci k územnímu souhlasu resp. k územnímu a stavebnímu řízení.

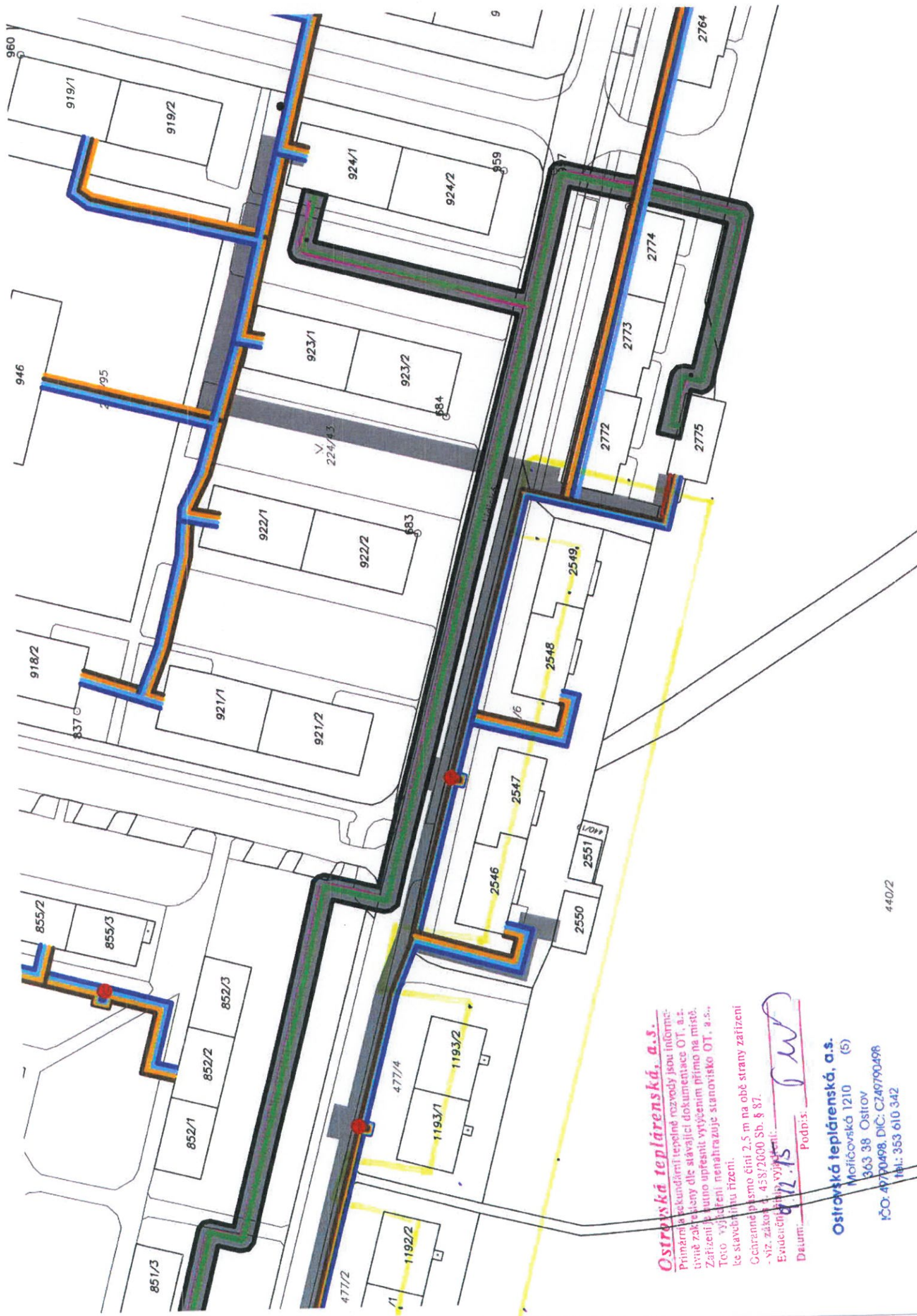
S pozdravem

  
Ostrovská teplárenská, a.s.  
Mořičovská 1210  
363 38 Ostrov  
①

Ing. Radek Havlan  
statutární ředitel

Přílohy:  
1x situace A4





# **Ostrovská tepleárenská, a.s.**

Primární a sekundární tepelné rozvody jsou informo-  
vány zakázáním dle stávající dokumentace OT, a.s.  
Zařízení je určeno upřesnit vyjádřením přímo na místě.  
Toto vyjádření nenahrazuje stanovisko OT, a.s.,  
ke stavbě a řízení.

Centrální plynová čísla 2,5 m na obě strany zařízení  
- viz. zákon č. 458/2000 Sb. § 87.

Evidenční číslo vyjádření: 12.15

Datum: 12.15 Podpis: [Signature]

**Ostrovská tepleárenská, a.s.**

Moficovská 1210 (5)  
363 38 Ostrov  
IČO: 49700498, DIČ: CZ49700498  
Tel.: 353 610 342